
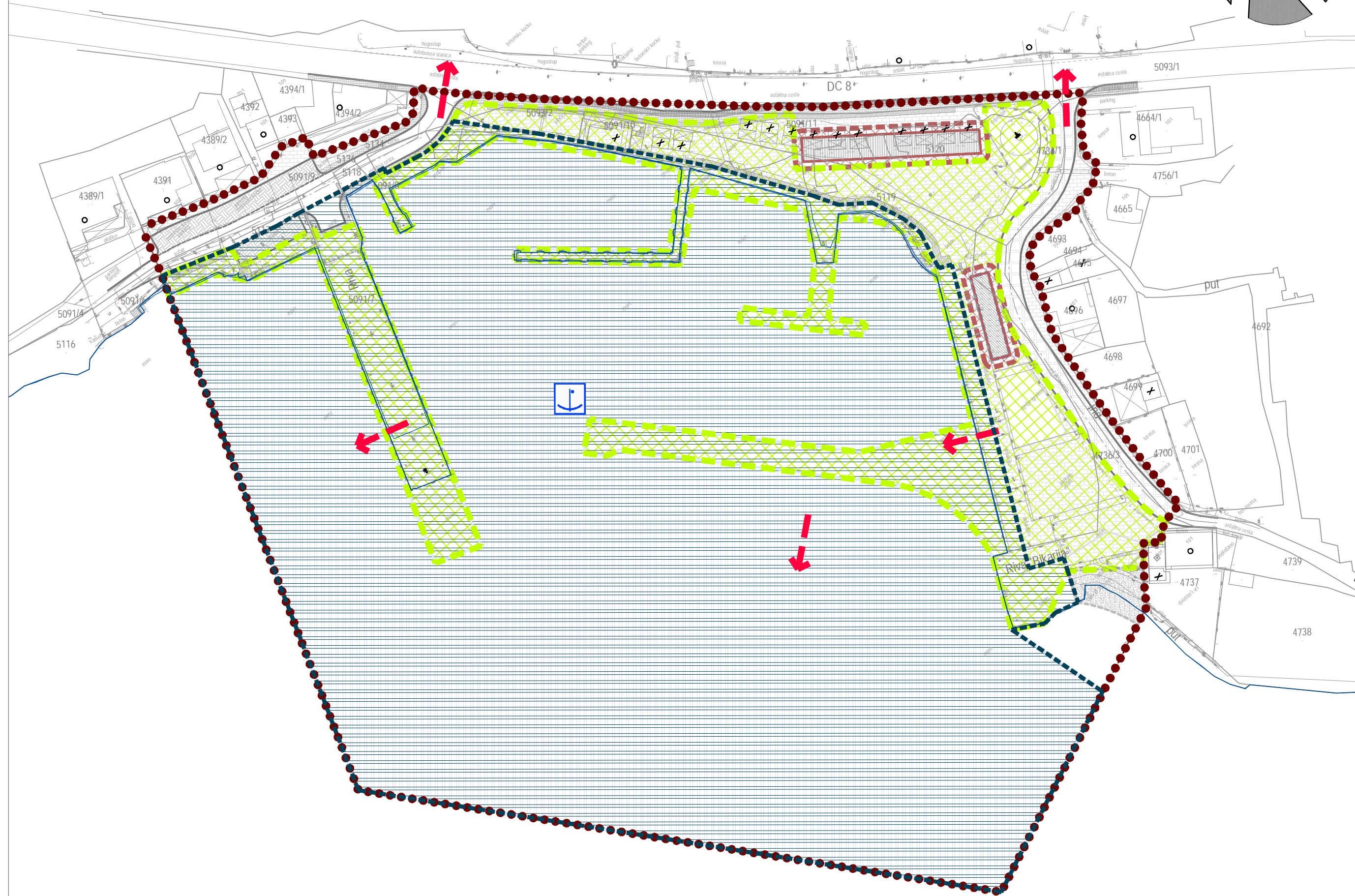






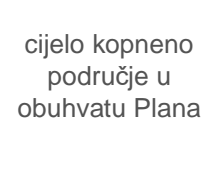
IZMJENE I DOPUNE URBANISTIČKOG PLANA UREĐENJA LUKE STARIGRAD

MJ. 1:1000



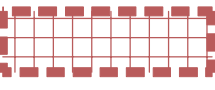




-  Granica obuhvata UPU-a
-  Obalna linija
-  300 m
-  Prostor ograničenja - ZOP 300 m (izvan obuhvata)









MJERE ZAŠTITE PRIRODE

-  cijelo kopneno područje u obuhvatu Plana
 - područje ekološke mreže značajno za ptice - "HR1000022" Velebit
 - područje ekološke mreže značajno za vrste i stanišne tipove - "HR5000022" Park prirode Velebit

MJERE ZAŠTITE I SPAŠAVANJA

-  Glavni pravci evakuacije u izvanrednim uvjetima
-  Površine na kojima je moguće izmiještanje ljudi van zona ugroza kao mjesta okupljanja osoba za privremeni smještaj i evakuaciju
-  Područje zarušavanja uslijed potresa
-  Trafostanica - zona ugroze
-  Lučko područje

OSTALE POVRŠINE

-  Površina u kojoj se može planirati građenje građevina
-  Pješačko-kolna površina
-  Parkirališna površina
-  Pješačka površina
-  Pješačka staza ili nogostup
-  Biciklistička staza
-  Uređena morska plaža (kopneni dio)
-  Luka otvorena za javni promet lokalnog značaja

PRIJEDLOG PLANA

Županija:	ZADARSKA
Općina:	STARIGRAD
Naziv prostornog plana:	IZMJENE I DOPUNE URBANISTIČKOG PLANA UREĐENJA LUKE STARIGRAD
Naziv kartografskog prikaza:	UVJETI KORIŠTENJA, UREĐENJA I ZAŠTITE POVRŠINA: ZAŠTITA KULTURNE I PRIRODNE BAŠTINE I POSEBNE MJERE ZAŠTITE
Broj kartografskog prikaza:	3.B.
Mjerilo kartografskog prikaza:	1:1000
Odluka o izradi Plana: (službeno glasilo):	Odluka predstavničkog tijela o donošenju plana (službeno glasilo):
"Službeni glasnik Zadarske županije" br. 11/22	"Službeni glasnik Zadarske županije" br. /22
Javna rasprava (datum objave):	Javni uvid održan:
"Zadarski list" od _____ 2022. godine	od: ____ 2022. godine do: ____ 2022. godine:
Pečat tijela odgovornog za provođenje javne rasprave:	Odgovorna osoba za provedbu javne rasprave:
	Marin Čavić, dipl. oec.
Suglasnost za Plan prema Članku 108. Zakona o prostornom uređenju ("Narodne Novine" br.153/13, 65/17, 114/18, 39/19, 98/19)	
Broj suglasnosti: KLASA: , URBROJ: od ____ 2022. godine	
Pravna osoba/tijelo koje je izradio plan:	
BLACK PROJEKT d.o.o.	
Pečat pravne osobe/tijela koje je izradio plan:	Odgovorna osoba:
	Željko Predovan, dipl. ing. arh.
Odgovorni voditelj:	Željko Predovan, dipl. ing. arh.
Stručni tim u izradi plana:	
1. Željko Predovan, dipl. ing. arh.	4. Lovre Predovan, dipl. ing. arh.
2. Stephen Tony Brčić, dipl. ing. upp.	5. Luka Predovan, struč.spec.ing.aedif.
3. Ivan Šepšić, mag.ing.aedif.	6. Zlatko Adorić, građ. teh.
Pečat predstavničkog tijela:	Predsjednik predstavničkog tijela:
	Marko Marasović, dipl. ing. građ.
Istovjetnost ovog prostornog plana s izvornikom ovjerava:	Pečat nadležnog tijela:
(ime, prezime i potpis)	

BLACK PROJEKT d.o.o.
Put Murvice 12D 23000 Zadar tel: 023 492 080 e-mail: info@block-projekt.hr