

**IZMJENE I DOPUNE 2020.**

**PROSTORNI PLAN  
UREĐENJA OPĆINE  
STARIGRAD**

**EVIDENCIJA O IZRADI PLANA**

listopad 2020.

**KONAČNI PRIJEDLOG**

Nositelj izrade :

Općina Starigrad

Izrađivač:



**BLOCK-PROJEKT d.o.o., Zadar**

Direktor :

Željko Predovan dipl.ing.arh.

Odgovorni voditelj :

Željko Predovan dipl.ing.arh.



## I. STRUČNE PODLOGE

Za izradu Izmjena i dopune PPUO Starigrad koristio se postojeći dokument prostornog uređenja Općine ("Službeni glasnik Zadarske županije" br.16/06, 14/11, 16/12, 20/16, 18/18) i Prostorni plan Zadarske županije (PPZŽ) ("Službeni glasnik Zadarske županije" br. 2/01 i izmjene i dopune br. 6/04, 2/05, 17/06, 25/09, 15/14 i 04/15).

## II. POPIS PROPISA

Popis propisa koje je bilo potrebno poštivati u izradi Plana, a koji se odnose na sadržaje plana slijede:

- Zakon o prostornom uređenju (NN 153/13, 65/17, 114/18, 39/19, 98/19)
- Zakon o postupanju s nezakonito izgrađenim zgradama (NN 86/12, 143/13, 65/17)
- Pravilnik o sadržaju, mjerilima kartografskih prikaza, obveznim prostornim pokazateljima i standardu elaborata prostornih planova (NN 106/98, 39/04, 45/04 i 163/04)
- Pravilnik o osiguranju pristupačnosti građevina osobama s invaliditetom i smanjene pokretljivosti (NN 78/13)
- Pravilnik o jednostavnim i drugim građevinama i radovima (NN 112/17, 34/18)
- Zakon o područjima županija, gradova i općina u republici hrvatskoj (NN 86/06, 125/06, 16/07, 95/08, 46/10, 145/10, 37/13, 44/13, 45/13, 110/15)
- Zakon o vodama (NN 153/09, 63/11, 130/11, 56/13, 14/14, 46/18)
- Zakon o zaštiti od požara (NN 92/10)
- Pravilnik o uvjetima za vatrogasne pristupe (NN 35/94, 55/94 i 142/03)
- Zakon o zaštiti i očuvanju kulturnih dobara (NN 69/99, 151/03; 157/03, 87/09, 88/10, 61/11, 25/12, 136/12, 157/13, 152/14, 98/15 i 44/17)
- Zakon o državnoj izmjeri i katastru nekretnina (NN 16/07, 152/08, 124/10, 56/13, 121/16, 09/17)
- Zakon o cestama (NN 84/11, 22/13, 54/13, 148/13, 92/14)
- Odluka o razvrstavanju javnih cesta (NN 103/18)
- Pravilnika o uvjetima za projektiranje i izgradnju priključaka i prilaza na javnu cestu (NN 95/14)
- Zakon o pomorskom dobru i morskim lukama (NN 148/13, 92/14)
- Uredba o razvrstaju luka otvorenih za javni promet i luka posebne namjene (NN 110/04 i 82/07)
- Naredba o razvrstaju luka otvorenih za javni promet na području Zadarske županije (NN 29/13, 49/13 i 135/14)
- Zakon o zaštiti okoliša (NN 80/13, 153/13, 78/15, 12/18)
- Zakon o zaštiti prirode (NN 80/13, 15/18)
- Uredba o ekološkoj mreži (NN 80/19)
- Zakon o poljoprivrednom zemljištu (NN 20/18)
- Zakon o šumama (NN 140/05, 82/06, 129/08, 80/10, 124/10, 25/12, 94/2014)
- Zakon o obrani (NN 73/13, 75/15, 27/16)
- Pravilnik o razvrstavanju, kategorizaciji i posebnim standardima ugostiteljskih objekata iz skupine hoteli (NN 56/16)
- Zakon o obveznim odnosima (NN 35/05, 41/08, 125/11, 78/15)





### **III. ODLUKA O IZRADI IZMJENE I DOPUNE PPUO VRSI**





REPUBLIKA HRVATSKA  
ZADARSKA ŽUPANIJA  
OPĆINA STARIGRAD  
**Općinski načelnik**

KLASA: 351-01/19-01/10  
URBROJ: 2198/09-2-20-15

Starigrad Paklenica, 26. svibnja 2020. godine

Na temelju članka 64. Zakona o zaštiti okoliša ("NN" 80/13, 153/13, 78/15, 12/18 i 118/18), članka 31. Uredbe o strateškoj procjeni utjecaja plana i programa na okoliš ("NN" br. 03/17) i članka 46. Statuta Općine Starigrad ("Službeni glasnik Zadarske županije" br. 3/18, 8/18 i 3/20), Općinski načelnik Općine Starigrad donosi

## **ODLUKU**

**kojom se utvrđuje da nije potrebno provesti stratešku procjenu utjecaja na okoliš za  
Izmjene i dopune Prostornog plana uređenja Općine Starigrad**

### **I.**

Općinski načelnik Općine Starigrad je dana 13. kolovoza 2019. donio je Odluku o započinjanju postupka ocjene o potrebi strateške procjene utjecaja na okoliš za Izmjene i dopune Prostornog plana uređenja Općine Starigrad, KLASA: 351-01/19-01/10, URBROJ: 2198/09-2-19-01, prema kojoj je Jedinstveni upravni odjel Općine Starigrad proveo postupak Ocjene o potrebi strateške procjene utjecaja na okoliš za Izmjene i dopune Prostornog plana uređenja Općine Starigrad (u daljnjem tekstu: Izmjene i dopune Plana).

### **II.**

Razlozi za izmjene i dopune Plana:

- (a) izmjena uvjeta za građenje u građevinskom području naselja i u izdvojenim građevinskim područjima izvan naselja radi kvalitetnije provedbe Plana,
- (b) izmjena i dopuna planirane namjene u građevinskom području naselja radi povećanja kvalitete življenja u naseljima i privlačenje investicija u gospodarstvu,
- (c) dopuna uvjeta za građenje i uređenje zemljišta izvan građevinskih područja naselja i izdvojenih građevinskih područja izvan naselja,
- (d) izmjena dijela planirane prometne mreže i postojećih prometnica planirane za rekonstrukciju radi usklađenja sa stanjem na terenu i vlasničkom strukturom katastarskih čestica,

- (e) dopuna uvjeta za građenje infrastrukturne mreže,
- (f) dopuna pučkih graditeljskih cjelina (zaselaka) u kartografskim prikazima Plana
- (g) preispitivanje uvjeta i obuhvat zone za uzgoj školjaka

### III.

U cilju utvrđivanja vjerojatno značajnog utjecaja na okoliš i značajnog negativnog utjecaja na ekološku mrežu, Jedinstveni upravni odjel Općine Starigrad zatražio je mišljenja tijela i/ili osoba određenih posebnim propisima navedenih u Prilogu I. ove Odluke. U tablici koja slijedi navedena su sva mišljenja i očitovanja koja su zaprimljena.

Javnoopravno tijelo	Klasa/ Urbroj/ datum	Mišljenje/očitovanje
Zadarska županija Upravni odjel za prostorno uređenje zaštitu okoliša i komunalne poslove B. Petranovića 8 23000 Zadar	KLASA:351-04/19-01/136 URBROJ: 2198/1-07/8-19-2 20. kolovoza 2019.	Nije potrebno provesti postupak strateške procjene utjecaja na okoliš jer izmjene i dopune PPUO prema postojećim pokazateljima nemaju vjerojatno značajan utjecaj na okoliš.
Javna ustanova Natura Jadera Braće Vranjanina 11 23000 Zadar	KLASA: 612-07/19-01/86 URBROJ: 2198/1-88-19-2 27. kolovoza 2019.	Nisu nadležni za izdavanje mišljenja te ga nisu napisali.
HRVATSKE ŠUME d.o.o. Uprava šuma podružnica Split Kralja Zvonimira 35 21000 Split	KLASA: ST-17-1784 URBROJ: 15-00-06/01-19-08 02. rujna 2019.	Nemaju zahtjeva za potrebom strateške procjene utjecaja na okoliš.
Ministarstvo kulture, Uprava za zaštitu kulturne baštine, Konzervatorski odjel u Zadru Ilije Smiljanića 3 23000 Zadar	KLASA: 612-08/09-10/0774 URBROJ: 532-04-02-13/2-19-13 02. rujna 2019.	Nemaju zahtjeva te smatraju da provedba postupka strateške procjene utjecaja na okoliš nije potrebna.
Ministarstvo zaštite okoliša i energetike Radnička cesta 80, 10000 Zagreb	KLASA: 612-07/19-35/60 URBROJ: 517-05-2-2-3-19-2 02. rujna 2019.	Nemaju zakonsku pretpostavku za izdavanje mišljenja u postupku ocjene o potrebi strateške procjene utjecaja na okoliš za predmetni plana. Prosljedili zahtjev Općine Starigrad Upravnog djelu za prostorno uređenje, zaštitu okoliša i komunalne poslove Zadarske županije.
Hrvatske vode VGO za slivove južnog jadrana Vukovarska 35 31000 Split	KLASA: 351-03/19-01/0000268 URBROJ: 374-24-1-19-2 27. rujna 2019.	Nije potrebno provesti poseban postupka strateške procjene utjecaja na okoliš.



Zadarska županija Upravni odjel za prostorno uređenje zaštitu okoliša i komunalne poslove B. Petranovića 8 23000 Zadar	KLASA: 612-07/19-01/234 URBROJ: 2198/1-07/8-20-8 10. ožujka 2020.	Rješenje - može se isključiti mogućnost značajnih negativnih utjecaja na ciljeve očuvanja i cjelovitost područja ekološke mreže, te nije potrebno provesti Glavnu ocjenu.
---	---	---

#### IV.

Temeljem navedenih mišljenja i očitovanja, konstatira se:

- potencijalni štetni utjecaji planiranih Izmjena i dopuna Plana na sastavnice okoliša su isti ili vrlo slični kao i za postojeći Plan te vjerojatno neće imati nepovoljan utjecaj na okoliš i područje zaštite i očuvanja prirode (bioraznolikost)
- planirane Izmjene i dopune Plana će omogućiti realizaciju planiranih sadržaja te time doprinijeti razvoju gospodarstva, a bez značajnijeg narušavanja standarda kakvoće okoliša i bez značajnijeg kumulativnog utjecaja na prirodu,
- primjenom mjera zaštite okoliša koje će se propisati Planom osigurat će se potrebna kvaliteta zaštite okoliša,

Na temelju navedenog zaključeno je da Izmjene i dopune Plana neće imati vjerojatno značajan utjecaj na okoliš te se utvrđuje se da nije potrebno provesti stratešku procjenu utjecaja na okoliš.

Također, temeljem Rješenja Zadarske županije, Upravnog odjela za prostorno uređenje, zaštitu okoliša i komunalne poslove (KLASA: 612-07/19-01/234, URBROJ: 2198/1-07/8-20-8 od 10.03.2020.) za Izmjene i dopune Plana može se isključiti mogućnost značajnih negativnih utjecaja na ciljeve očuvanja i cjelovitost područja ekološke mreže, te nije potrebno provesti Glavnu ocjenu.

#### V.

Jedinstveni Upravni odjel Općine Starigrad je o ovoj Odluci dužan informirati javnost sukladno Odredbama Zakona o zaštiti okoliša („Narodne novine“, broj 80/13, 153/13, 78/15, 12/18 i 118/18) i odredbama Uredbe o informiranju i sudjelovanju javnosti i zainteresirane javnosti u pitanjima zaštite okoliša („Narodne novine“, broj 64/08) kojima se uređuje informiranje javnosti u pitanjima zaštite okoliša.

#### VI.

Ova Odluka stupa na snagu danom donošenja.



Općinski načelnik

Krste Ramić, dipl. oec.

Prilog I.

- Popis tijela i/li osoba određenih posebnim propisima od kojih je traženo mišljenje:
  1. Ministarstvo zaštite okoliša i energetike, Uprava za zaštitu prirode, Radnička cesta 80, Zagreb
  2. Zadarska županija, Upravni odjel za more i turizam, Liburnska obala 6/3, Zadar
  3. Zadarska županija, Upravni odjel za prostorno uređenje, zaštitu okoliša i komunalne poslove, B. Petranovića 8, Zadar
  4. Zavod za javno zdravstvo, Kolovare 2, Zadar
  5. Javna ustanova "Natura Jadera", Braće Vranjanina 11, Zadar
  6. Hrvatske vode VGO za vodno područje dalmatinskih slivova, Vukovarska 35, Split
  7. Hrvatske šume d.o.o UŠP Split, Kralja Zvonimira 35, Split
  8. Argyruntum d.o.o., Trg Tome Marasovića 1, Starigrad Paklenica
  9. Županijska lučka uprava, Liburnska obala 6/5, Zadar
  10. Ministarstvo kulture, Konzervatorski odjel u Zadru, I. Smiljanića 3, Zadar
  11. Park Prirode Velebit, Kaniža 4b, Gospić
  12. Nacionalni Park Paklenica, Dr. Franje Tuđmana 14a, Starigrad Paklenica
  13. Općina Jasenice, Petra Zoranića 61, Jasenice
  14. Općina Karlobag, Trg Dr. Franje Tuđmana 2, Karlobag
  15. Grad Gospić, Budačka 55, Gospić
  16. Općina Lovinac, Ulica sv. Mihovila 11, Lovinac
  17. Općina Ražanac, Ražanac XVII 61, Ražanac
  18. Općina Posedarje, Trg Matina Posedarskog 1, Posedarje

REPUBLIKA HRVATSKA

ZADARSKA ŽUPANIJA

OPĆINA STARIGRAD

**Općinsko vijeće**

KLASA: 350-02/19-01/04

URBROJ: 2198/09-1-19-1

Starigrad Paklenica, 28. ožujka 2019.

Temeljem članka 86. *Zakona o prostornom uređenju* (NN 153/13, 65/17, 114/18) te članka 30. Statuta Općine Starigrad ("Službeni Glasnik Zadarske županije" br. 3/18 i 8/18) Općinsko vijeće Općine Starigrad na svojoj 13. sjednici održanoj dana 28. ožujka 2019. godine, je donijelo

## **ODLUKU**

**o izradi**

**izmjena i dopuna**

**PROSTORNOG PLANA UREĐENJA OPĆINE STARIGRAD**

### ***Članak 1.***

#### ***Pravna osnova za izradu i donošenje izmjena i dopuna PPUO Starigrad***

(1) Donosi se Odluka o izradi izmjena i dopuna Prostornog plana uređenja Općine Starigrad ("Službeni Glasnik Zadarske županije" broj 16/06, 14/11, 16/12, 20/16 i 18/18), u daljnjem tekstu: *Odluka*.

(2) Izmjene i dopune Prostornog plana uređenja Općine Starigrad izrađuje se i donose u skladu s odredbama Zakona o prostornom uređenju (NN 153/13, 65/17, 114/18).

### ***Članak 2.***

#### ***Razlozi za izradu izmjena i dopuna PPUO Starigrad***

Pristupit će se izradi i donošenju izmjena i dopuna PPUO Starigrad (u daljnjem tekstu: *Plan*) a koje se odnose na:

(a) izmjenu uvjeta za građenje u građevinskom području naselja i u izdvojenim građevinskim područjima izvan naselja radi kvalitetnije provedbe Plana,

(b) izmjenu i dopunu planirane namjene u građevinskom području naselja radi povećanja kvalitete življenja u naseljima i privlačenje investicija u gospodarstvu,

(c) dopunu uvjeta za građenje i uređenje zemljišta izvan građevinskih područja naselja i izdvojenih građevinskih područja izvan naselja,

- (d) izmjenu dijela planirane prometne mreže i postojećih prometnica planirane za rekonstrukciju radi usklađenja sa stanjem na terenu i vlasničkom strukturom katastarskih čestica,
- (e) dopunu uvjeta za građenje infrastrukturne mreže,
- (f) dopunu pučkih graditeljskih cjelina (zaselaka) u kartografskim prikazima Plana
- (g) preispitivanje uvjeta i obuhvat zone za uzgoj školjaka

### **Članak 3.**

#### ***Obuhvat izrade izmjena i dopuna PPUO Starigrad***

- (1) Ove izmjene i dopune obuhvaćaju površine i područja kako slijedi:
  - (a) sva građevinska područja naselja i određena izdvojena građevinska područja izvan naselja,
  - (b) površine izvan građevinskih područja.
- (2) Izmjena i dopuna Plana obuhvaća tekstualni i kartografski dio Plana.

### **Članak 4.**

#### ***Sažeta ocjena stanja u obuhvatu izmjena i dopuna Plana***

- (1) Provedbom važećeg Plana ukazala se potreba detaljnije razrade manjih dijelova Odredbi za provedbu Plana. Naime, određene Odredbe za provedbu Plana nisu dovoljno detaljno razrađene što u nekim slučajevima uzrokuje nejasnoće u provedbi Plana, a u drugim slučajevima nepotrebno ograničava građenje i uređenje površina (uvjeti za utvrđivanje udaljenosti od međa građevnih čestica i dr.).
- (2) Ovim izmjenama i dopunama omogućit će se prenamjena određenih prostora u građevinskim područjima naselja kako bi se unaprijedile usluge i javni sadržaji u naseljima. Preispitat će se i mogućnost određivanja namjenskih zona u građevinskim područjima naselja radi poticanja gospodarskog razvoja, u prvom redu ugostiteljsko-turističke namjene.
- (3) Zadnjim izmjenama i dopunama Plana utvrđena je prometna mreža prvenstveno u neizgrađenim dijelovima građevinskih područja naselja. U međuvremenu postavljeni su zahtjevi za izmjene planiranih trasa i profila u dijelovima prometne mreže kako bi se prometna mreža prilagodila stvarnom stanju na terenu i u većoj mjeri poštovala vlasničku strukturu katastarskih čestica. Nakon revidiranja planirane prometne mreže, postoji mogućnost da se za neke dijelove građevinskog područja vrati obveza izrade detaljnije planske dokumentacije ukoliko se nemože postići dogovor oko planirane prometne mreže, a u skladu s člankom 201. Zakona.
- (4) Plansko rješenje komunalne infrastrukture temelji se na stručne podloge koje su bilo dostupne za vrijeme izrade zadnje izmjene i dopune plana. Ovim izmjenama planska rješenja planirane infrastrukturne mreže uskladit će se s novim rješenjima ako takva postoje.
- (5) PPUO Starigrad utvrdio je okvirne lokacije pučkih graditeljskih cjelina izvan građevinskih područja sa simbolom. Ovim izmjenama utvrdit će se zone, odnosno površine na kojima se nalaze pučke graditeljske cjeline ili etnografski značajna područja kako bi se tradicijske građevine rekonstruirale i spasile od potpunog nestanka.

### **Članak 5.**

#### ***Ciljevi i programska polazišta izmjena i dopuna Plana***

Cilj izrade izmjena i dopuna Plana jest da se u području obuhvata izmjena i dopuna iz članka 3. ove Odluke osigura realizacija planiranih sadržaja (tako da se uklone nepotrebne prepreke kod realizacije istih), te da se omogući viša razina kvalitete razvoja naselja.



## **Članak 6.**

### ***Popis sektorskih strategija, planova, studija i drugih dokumenata propisanih posebnim zakonima kojima, odnosno u skladu s kojima se utvrđuju zahtjevi za izradu izmjena i dopuna Plana***

- (1) Osobe iz članka 8. ove Odluke obvezne su dostaviti sektorske strategije, planove, studije i druge dokumente propisane posebnim propisima kojima, odnosno u skladu s kojima utvrđuju zahtjeve za izradu izmjene i dopune Plana.
- (2) Nositelj izrade dostavlja primjerak ove Odluke tijelima i osobama iz prethodnog stavka. Uz dostavu Odluke upućuje i poziv za dostavu zahtjeva (podaci, planske smjernice i propisani dokumenti) za izradu izmjena i dopuna Plana.
- (3) Tijela i osobe određene posebnim propisima iz ovog članka moraju u dostavljenim zahtjevima sukladno Zakonu odrediti važeće propise i njihove odredbe te druge stručne i ostale dokumente, na kojima temelje svoje zahtjeve u obuhvatu izmjena i dopuna Plana.
- (4) Rok za dostavu zahtjeva određen je u trajanju od 15 dana od datuma primitka obavijesti o izradi izmjena i dopuna Plana i ove Odluke. Ukoliko tijela i osobe određeni posebnim propisima ne dostave zahtjeve u određenom roku, smatrat će se da ih nemaju. U tom slučaju moraju se u izradi i donošenju Plana poštivati uvjeti koje za sadržaj prostornog plana određuju odgovarajući važeći propisi i dokumenti.

## **Članak 7.**

### ***Način pribavljanja stručnih rješenja izmjena i dopuna Plana***

- (1) Za potrebe izrade izmjena i dopuna Plana, Općina će pribaviti u digitalnom obliku aktualnu verziju katastarskih planova za sva naselja Općine.
- (2) U izradi će se koristiti sva raspoloživa prostorna dokumentacija koju iz područja svog djelokruga osigurava Općina Starigrad i koja se nalaze na web stranicama javnopravnih tijela (BIOPORTAL, GEOPORTAL i dr.).
- (3) Druga stručna rješenja nisu predviđena za izradu ove izmjene i dopune Plana.

## **Članak 8.**

### ***Popis javnopravnih tijela određenih posebnim propisima koja daju zahtjeve za izradu izmjena i dopuna Plana te drugih sudionika korisnika prostora koji trebaju sudjelovati u izradi izmjena i dopuna Plana***

- (1) Za potrebe izmjena i dopuna Plana utvrđuje se popis tijela i osoba određenih posebnim propisima od kojih će se zatražiti podatci, planske smjernice i dokumenti koja daju tijela i osobe određene posebnim propisima u skladu s odredbama članka 90. Zakona o prostornom uređenju:

- Upravni odjel za prostorno uređenje, zaštitu okoliša i komunalne poslove Zadarske županije, Zadar
- Ministarstvo poljoprivrede, Uprava šumarstva, lovstva i drvne industrije, Zagreb
- Ministarstvo unutarnjih poslova Republike Hrvatske, PU Zadarska, Odjel zaštite od požara i civilne zaštite, Zadar
- DUZS, Područni ured za zaštitu i spašavanje Zadar
- Ministarstvo kulture; Konzervatorski odjel u Zadru
- Argyruntum d.o.o., Starigrad Paklenica

- Hrvatske vode, VGO Split
- Vodovod d.o.o., Zadar
- HAKOM, Zagreb
- Županijska lučka uprava, Zadar
- Hrvatske ceste d.o.o., Zadar
- Županijska uprava za ceste Zadarske županije, Zadar
- HEP d.d., Elektra Zadar
- Park prirode Velebit
- i drugi ako se za to ukaže potreba u tijeku izrade Plana

(2) Tijela i osobe iz ovog članka dužni su nositelju izrade, na njegov zahtjev, dostaviti bez naknade raspoložive podatke i drugu dokumentaciju iz njihovih djelokruga koji su potrebni za izradu Izmjena i dopuna Plana.

### ***Članak 9.***

#### ***Planirani rok za izradu izmjena i dopuna Plana, odnosno njegovih pojedinih faza***

Za izradu izmjene i dopune PPUO Starigrad određuju se slijedeći rokovi:

- (a) dostava zahtjeva tijelima i osobama za izradu izmjena i dopuna Plana sukladno članku 90. Zakona o prostornom uređenju
- (b) osobe i tijela iz članka 8. ove Odluke dužna su dostaviti zahtjeve na Plan u roku od 15 dana od dana dostave zahtjeva iz članka 6. ove Odluke
- (c) izrada nacrt prijedloga izmjena i dopuna Plana u roku od 90 dana od isteka roka iz prethodne alineje
- (d) javna rasprava će se objaviti najmanje 8 dana prije početka javne rasprave
- (e) javni uvid - u trajanju 30 dana u skladu s objavom iz prethodne alineje
- (f) mjesto i vrijeme javnog izlaganja, mjesto i vrijeme uvida u Plan te rok u kojem se nositelju izrade dostavljaju pisana očitovanja, mišljenja, prijedlozi i primjedbe na prijedlog Plana biti će definirani u Objavi javne rasprave
- (g) javnopravno tijelo koje je dalo, odnosno trebalo dati zahtjeve za izradu Plana u javnoj raspravi sudjeluje davanjem mišljenja o prihvatanju tih zahtjeva, odnosno mišljenja o primjeni posebnog propisa i/ili dokumenta koji je od utjecaja na Plan.
- (h) izrada Izvješća o javnoj raspravi - u roku od 15 dana od proteka roka za davanje pisanih prijedloga i primjedbi na Plan
- (i) izrada nacrt konačnog prijedloga izmjena i dopuna Plana u roku od 30 dana od prihvatanja izvješća o javnoj raspravi
- (j) općinski načelnik utvrđuje konačni prijedlog Plana najviše 10 dana od primitka nacrt konačnog prijedloga Plana od izrađivača Plana i upućuje isti Županijskom Zavodu za prostorno uređenje Zadarske županije radi pribavljanja mišljenja Zavoda o usklađenosti konačnog prijedloga izmjene i dopune PPUO Starigrad s Prostornim planom Zadarske županije - u roku od 30 dana od dana uredno podnesenog zahtjeva
- (k) nositelj izrade dostavlja Ministarstvu zahtjev za suglasnost na plan.

(l) nositelj izrade izmjena i dopuna Plana dužan je uputiti obavijest sudionicima javne rasprave prije upućivanja konačnog prijedloga izmjene i dopune Plana predstavničkom tijelu na donošenje

(m) objava Odluke o donošenju izmjena i dopuna Plana u roku od 15 dana od dana izglasavanja Odluke u »Službenom glasniku Zadarske županije«.

### **Članak 10.**

#### ***Izvori financiranja izrade izmjena i dopuna Plana***

Sukladno čl. 63 Zakona o prostornom uređenju sredstva za izradu izmjene i dopune Plana osigurat će Općina Starigrad.

### **Članak 11.**

#### ***Druga pitanja značajna za izradu nacрта izmjene i dopune Plana***

(1) Tijekom izrade i donošenja izmjene i dopune Plana nema zabrane izdavanja akata kojima se odobravaju zahvati u prostoru i građenje.

(2) Jedan primjerak ove Odluke dostavlja se Zavodu za prostorni razvoj Republike Hrvatske i objavljuje se na internet stranicama Ministarstva. Odluka se objavljuje i na internet stranicama Općine.

(3) Obavijest o javnoj raspravi dostavlja se Ministarstvu graditeljstva i prostornog uređenja koje objavljuje istu na internet stranicama Ministarstva. Obavijest se objavljuje i na internet stranicama Općine.

(4) Izvješće o javnoj raspravi dostavlja se Ministarstvu graditeljstva i prostornog uređenja koje objavljuje istu na internet stranicama Ministarstva. Izvješće se objavljuje i na internet stranicama Općine.

(5) Ova Odluka stupa na snagu osmog dana od dana objave u "Službenom glasniku Zadarske županije"

Predsjednik

Marko Marasović, dipl. ing. građ.



## **IV. EVIDENCIJA POSTUPKA IZRADE I DONOŠENJA PLANA**



**EVIDENCIJA POSTUPKA IZRADE IZMJENA I DOPUNA  
PROSTORNOG PLANA UREĐENJA OPĆINE STARIGRAD**

1. Odluka o izradi izmjena i dopuna prostornog plana uređenja Općine Starigrad, 28. ožujka 2019., objavljena u „Službenom glasniku Zadarske županije“ br. 8/19.  
**Prilog: Odluka**
2. Obavijest o izradi izmjene i dopune prostornog plana uređenja Općine Starigrad 29. siječnja 2020.)  
**Prilog: Obavijest**
3. Poziv za dostavu zahtjeva za izradu izmjena i dopuna prostornog plana uređenja Općine Starigrad  
**Prilog: Poziv**
4. Zaprimljeni zahtjevi tijela s javnim ovlastima:
  - Županijska lučka uprava Zadar
  - Županijska uprava za ceste Zadarske županije
  - MUP, Ravnateljstvo civilne zaštite, Služba civilne zaštite Zadar
  - MUP, Ravnateljstvo civilne zaštite, Služba civilne zaštite Zadar, Odjel inspekcije
  - HAKOM
  - Vodovod d.o.o. Zadar
  - Ministarstvo kulture, Uprava za zaštitu kulturne baštine, Konzervatorski odjel u Zadru
  - HEP, Elektra Zadar
  - Hrvatske šume
  - Hrvatske vode
  - Ministarstvo poljoprivrede**Prilog: Zaprimljeni zahtjevi**
5. Zaključak o utvrđivanju Prijedloga izmjena i dopuna prostornog plana uređenja Općine Starigrad, 27. svibnja 2020.  
**Prilog: Zaključak**
6. Objava Javne rasprave o prijedlogu izmjena i dopuna prostornog plana uređenja Općine Starigrad na mrežnim stranicama Ministarstva (28.05.2020.), Zadarskom listu (29.05.2020.) i na mrežnim stranicama Općine Starigrad.  
Javna rasprava je trajala u razdoblju od 03.06.2020. – 02.07.2020.  
**Prilog: Preslici objava**
7. Obavijest o javnoj raspravi poslana tijelima s javnim ovlastima  
**Prilog: Obavijest**
8. Javno izlaganje prijedloga izmjena i dopuna prostornog plana uređenja Općine Starigrad održano dana 09.06.2020. s početkom u 10:00 sati  
**Prilog: Zapisnik s javnog izlaganja**
9. Izvješće o javnoj raspravi izrađeno dana 22.07.2020. te je isto objavljeno na mrežnim stranicama Ministarstva i Općine Starigrad te oglasnoj ploči Općine Starigrad.  
**Prilog: Izvješće o javnoj raspravi**
10. Zaključak o utvrđivanju konačnog Prijedloga izmjena i dopuna prostornog plana uređenja Općine Starigrad, 24.07.2020.  
**Prilog: Zaključak**

11. Mišljenje Zavoda za prostorno uređenje Zadarske županije o usklađenosti konačnog Prijedloga izmjena i dopuna Prostornog plana uređenja Općine Starigrad s Prostornim planom Zadarske županije  
**Prilog: Mišljenje**



**Jedinštveni upravni odjel**

*Ma*  
**Marin Čavić, dipl. oec.**

**KLASA: 350-02/19-01/04**  
**URBROJ: 2198/09-3-20-58**

**Starigrad Paklenica, 31. srpnja 2020.**



## **ZAHTJEVI ZA IZRADU PLANA PREMA ČLANKU 90. ZAKONA**





REPUBLIKA HRVATSKA  
ZADARSKA ŽUPANIJA  
OPĆINA STARIGRAD  
Jedinstveni upravni odjel

KLASA: 350-02/19-01/04  
URBROJ: 2198/09-3-20-5

Starigrad Paklenica, 04. veljače 2020.

**PREDMET:** Odluka o izradi izmjena i dopuna Prostornog plana uređenja Općine Starigrad  
– dostava zahtjeva, traži se

Poštovani,

Općina Starigrad pristupila je izradi izmjena i dopuna prostornog plana uređenja Općine Starigrad.

Temeljem članka 90. Zakona o prostornom uređenju („Narodne novine“ 153/13, 65/17, 114/18, 39/19 i 98/19), molimo vas da dostavite zahtjeve za izradu predmetnog plana, u roku od **15 dana** od primitka ovog poziva.

U privitku ovog poziva dostavljamo vam navedenu Odluku.

S poštovanjem,



Pročelnik:

  
Marin Čavić, dipl. oec.

Dostaviti:

- Upravni odjel za prostorno uređenje, zaštitu okoliša i komunalne poslove Zadarske županije, B. Petranovića 8, 23000 Zadar
- Ministarstvo poljoprivrede, Uprava šumarstva, lovstva i drvne industrije, Planinska 2a, 10000 Zagreb
- Ministarstvo unutarnjih poslova Republike Hrvatske, PU Zadarska, Odjel zaštite od požara i civilne zaštite, Andrije Hebranga bb, 23000 Zadar
- Ravnateljstvo civilne zaštite, Područni ured Split, Služba civilne zaštite Zadar, A. Hebranga 11/c, 23000 Zadar

- Ministarstvo kulture, Uprava za zaštitu kulturne baštine, Konzervatorski odjel u Zadru, I. Smiljanića 3, 23000 Zadar
- Argyruntum d.o.o., Trg Tome Marasovića 1, 23244 Starigrad Paklenica
- Hrvatske vode, VGO Split, Vukovarska 35, 21000 Split
- Vodovod d.o.o., Špire Brusine 17, 23000 Zadar
- HAKOM, Roberta Frangeša Mihanovića 9, 10110 Zagreb
- Županijska lučka uprava, Liburnska obala 6/5, 23000 Zadar
- Hrvatske ceste d.o.o., Poslovna jedinica Zadar, Nikole Tesle 14b, 23000 Zadar
- Županijska uprava za ceste Zadarske županije, Zrinsko Frankopanska 10/2, 23000 Zadar
- HEP ODS d.o.o., Elektra Zadar, Kralja Dmitra Zvonimira 8, 23000 Zadar
- Park prirode Velebit, Kaniža Gospićka 4b, 53000 Gospić
- Hrvatske šume, Šumarija Zadar, V. Maštrovića 12, 23000 Zadar



# ŽUPANIJSKA LUČKA UPRAVA ZADAR

Liburnska obala 6, 23 000 Zadar, tel: 023-250-563, 023250-565, fax: 023-250-564

[www.cpa-zadar.hr](http://www.cpa-zadar.hr), [info@cpa-zadar.hr](mailto:info@cpa-zadar.hr)

KLASA: 350-02/20-01/04  
UR.BROJ: 2198-01-87-20-2  
ZADAR, 04. ožujka 2020.

ZADARSKA ŽUPANIJA  
OPĆINA STARIGRAD  
STARIGRAD PAČLENICA

Primljeno: 25.3.2020.		
Klasifikacijska oznaka	Org. jed.	
350-02/19-01/04		
Urudžbeni broj	Prilog	Vrijed.
2198-01-87-20-16		

REPUBLIKA HRVATSKA  
ZADARSKA ŽUPANIJA  
OPĆINA STARIGRAD  
Jedinstveni upravni odjel

**PREDMET: Izmjena i dopuna PPU Općine Starigrad**

Veza: **KLASA: 350-02/19-01/04; UR.BROJ: 2198/09-3-20-5**  
**- daje se**

Poštovani,

Na temelju Zakona o pomorskom dobru i morskim lukama („Narodne novine“ broj 158/03, 100/04, 141/06, 38/09 i 123/11 56/16), županijsko poglavarstvo Zadarske županije je Odlukom o osnivanju Lučke uprave za luke županijskog i lokalnog značaja («Službeni glasnik Zadarske županije», br. 6/98, 15/03, 14/04, 11/05, 12/05, 9/07 6/11) osnovalo Županijsku lučku upravu Zadar, radi upravljanja, gradnje i korištenja luka otvorenih za javni promet županijskog i lokalnog značaja na području Zadarske županije.

Na području Općine Starigrad, Naredbom o razvrstaju luka otvorenih za javni promet na području Zadarske županije („Narodne novine“ 29/13, 49/13 i 135/14) luke Općine Starigrad su svrstane u luke otvorene za javni promet lokalnog značaja. Lučko područje predmetnih luka, odnosno obuhvat istih utvrđen je Odlukom Županijske skupštine Zadarske županije o izmjenama i dopunama Odluke o osnivanju Lučke uprave za luke županijskog i lokalnog značaja od 22.05.2015., potvrđenom od strane Vlade RH Odlukom od 03.09.2015. („Narodne novine“ broj 95/15).

Županijska lučka uprava Zadar, **nema posebnih zahtjeva** za izradu izmjena i dopuna PPU Općine Starigrad ukoliko se ne utječe i/ili ne mijenjaju granice lučkog područja pod upravom Županijske lučke uprave Zadar.

S poštovanjem,

Pomoćnik ravnatelja:

Vedran Zrilić dipl. oec.

*[Signature]*





# HRVATSKE VODE

VODNOGOSPODARSKI ODJEL  
ZA SLIVOVE JUŽNOG JADRANA  
21000 Split, Vukovarska 35

Telefon: 021 / 309 400

Telefax: 021 / 309 491

KLASA: 350-02/20-01/0000055

URBROJ: 374-24-1-20-2

Datum: 24.02.2020

Primljeno: 24. 2. 2020	
Klasifikacija dokumenta	Č. g. jed.
350-02/19-01/04	3
Uredbina broj	Priloga
074-20-19	

ZADARSKA ŽUPANIJA

OPĆINA STARIGRAD

Jedinstveni upravni odjel

**PREDMET: Odluka o izradi Izmjene i dopune Prostornog plan uređenja Općine Starigrad - prethodni zahtjevi, dostavljaju se**

Veza: Vaš zahtjev Klasa: 350-02/19-01/04, Urbroj: 2198/09-3-20-5 od 04.02.2020.g.,  
zaprimljen 07.02.2020.g.

Pri izradi Izmjena i dopuna PPU Općine Starigrad je potrebno predvidjeti sve zakonom propisane mjere za zaštitu od štetnog djelovanja voda - obranu od poplava, korištenje voda, te za zaštitu voda i priobalnog mora od onečišćenja koje može izazvati planirano korištenja prostora. Sva rješenja trebaju biti usklađena s odredbama važećeg PP Zadarske županije na koji su Hrvatske vode prethodno dale pozitivno mišljenje kao i sa zahtjevima stručnih službi Općine. Podatke o postojećim i planiranim instalacijama vodoopskrbnog sustava od nadležne komunalne tvrtke.

Planom predvidjeti i prijelazna rješenja do konačne izgradnje i mogućnosti priključenja sadržaja i objekata na sustave vodoopskrbe te odvodnje, pročišćavanja i disponiranja otpadnih voda. Također, Planom predvidjeti i rješenja vodoopskrbe te odvodnje otpadnih voda za sadržaje i objekte koji nisu planirani za priključenje na javne sustave.

Za potrošače koji će na javne sustave odvodnje otpadnih voda priključiti svoje otpadne vode čija je kvaliteta različita od standarda komunalnih otpadnih voda (tehnoške otpadne vode), Planom je potrebno propisati obvezu predtretmana do standarda komunalnih otpadnih voda.

Podatke o postojećim i planiranim instalacijama te rješenju sustava za odvodnju oborinskih voda ishoditi od stručnih službi Općine. Rješenja odvodnje onečišćenih oborinskih voda sa radnih, manipulativnih, prometnih, parkirališnih i sličnih površina predvidjeti uz pročišćavanje na propisani način (putem odgovarajućih sustava pročišćavanja oborinskih onečišćenih voda) prije dispozicije.

Skrećemo pozornost da pri izradi Plana treba predvidjeti potrebna ograničenja u smislu korištenja prostora i sadržaja obzirom da je dio akvatorija Velebitskog kanala prema Registru zaštićenih područja označen kao „osjetljivo područje“ (eutrofikacija), a pripadajući dio kopnenog područja je utjecajno područje.

S poštovanjem,

Direktor:  
Irina Putica, dipl.ing.građ.

Dostava:

1. 24 - 1, ovdje
2. Pismohrana



074944008

# VODOVOD d.o.o.

ZADAR, Špire Brusine 17 • Tel. centrala: 023 282 900 • Fax: 023 282 909 • www.vodovod-zadar.hr • vodovod1@vodovod-zadar.hr  
IBAN broj: HR5224020061100611241 • Porezni (matični) broj: 3410153 • OIB: 89406825003 • Upisano u registru Trgovačkog suda u Zadru: MBS 060083654 Tr-09/932-2 • Temeljni kapital: 159.483.800,00 kn • Uprava društva: Tomislav Matek

Broj: 817/1/2020-MK

Zadar, 21. veljače 2020. godine

ZADARSKA ŽUPANIJA  
OPĆINA STARIGRAD  
STARIGRAD - PAKLENICA

Primljeno: 25.2.20	Org. jed.
Klasifikacijska oznaka: 350-02/19-01/04	1
Urudžbeni broj: 374-20-14	Prilog Vrije:

REPUBLIKA HRVATSKA  
ZADARSKA ŽUPANIJA  
OPĆINA STARIGRAD  
Jedinstveni upravni odjel

Trg Tome Marasovića 1  
23 244 STARIGRAD - PAKLENICA

**Predmet: Smjernice za izradu Izmjena i dopuna PPU Općine Starigrad**  
**- dostavljaju se -**

Temeljem vaše Odluke o izradi *Izmjena i dopuna PPU Općine Starigrad* Klasa: 350-02/19-01/04, Ur.broj: 2198/09-3-20-5 od 04. veljače 2020. godine i uvidom u dostavljene podatke, dostavljamo vam zahtjeve (podatke, planske smjernice i propisane dokumente) po kojima treba postupiti u izradi konačnog prijedloga plana.

## SMJERNICE:

Planeri su dužni u kartografskom dijelu plana prikazati nastale izmjene u izgrađenosti vodoopskrbnog sustava polazeći od stanja koje je prikazano posljednjim izmjenama i dopunama PPUO Starigrad. Ako je evidentno da se neke (novoplanirane) planske zone ne mogu opskrbiti vodom putem jednostavnih ogranaka na sustavu glavnih cjevovoda ili priključenjem na sekundarnu mrežu naselja koja se ne razini PPUO ni ne prikazuje, treba u daljnjem postupku predložiti odgovarajuća rješenja te ih po potrebi korigirati prema sugestijama Vodovoda d.o.o. Zadar.

Na temelju planova namjene, odnosno sadržaja po planskim područjima, predmetnim izmjenama i dopunama, planeri su dužni definirati ukupnu potrošnju vode cijele općine kao i njenu distribuciju po planskim područjima, odnosno dosadašnji planski proračun potrebno je uskladiti s novim stanjem koje će se definirati ovim izmjenama i dopunama plana.

Za svako (novo) plansko područje na kojem ne postoji vodoopskrbni sustav – mreža ili ne postoji projektna dokumentacija, planeri moraju predložiti plansku potrošnju u skladu s navedenim te od Vodovoda d.o.o. Zadar zatražiti način ostvarenja vodoopskrbe s eventualnim vlastitim prijedlogom.




Ostale smjernice i uvjeti dani prilikom ranije izrade predmetnog PPU-a i dalje ostaju na snazi.

Preporučamo da nam prije poziva na Javnu raspravu dostavite nacrt konačnog prijedloga predmetnog plana na uvid.

S poštovanjem,

Odjel razvoja, pripreme i planiranja:



Direktor:

Tomislav Matek, dipl.ing.građ.



Dostaviti:

- naslov
- arhiva ORPP-a
- SRiPV





REPUBLIKA HRVATSKA  
MINISTARSTVO POLJOPRIVREDE

10000 Zagreb, Planinska 2a

KLASA: 350-02/20-01/58  
URBROJ: 525-11/0567-20-2  
Zagreb, 7. veljače 2020.



ZADARSKA ŽUPANIJA  
OPĆINA STARIGRAD  
STARIGRAD PAKLENICA

Primljeno:	21.02.2020.		
Klasifikacijska oznaka	Org. jed.		
Urudžbeni broj	Prilog	Vrijed.	
525-11/0567-20-2			

HRVATSKE ŠUME d.o.o.  
DIREKCIJA  
Ulica kneza Branimira 1  
10 000 Zagreb

**PREDMET:** Odluka o izradi Izmjena i dopuna Prostornog plana uređenja Općine Starigrad  
- na nadležno postupanje, dostavlja se

Poštovani,

odredbom članka 40. stavka 4. Zakona o šumama („Narodne novine“, br.: 68/18., 115/18. i 98/19.), Hrvatske šume d.o.o. izdaju zahtjeve u postupku izrade prostornih planova na poziv nositelja izrade prostornog plana te vam dostavljamo zahtjev Općine Starigrad, u prilogu, na nadležno postupanje.

S poštovanjem,



U prilogu: – kao u tekstu

DOSTAVITI:

1. Naslovu,
2. U spis predmeta.

Na znanje:

- Općina Starigrad, Trg Tome Marasovića 1, 23 244 Starigrad – Paklenica.



## ŽUPANIJSKA UPRAVA ZA CESTE ZADARSKE ŽUPANIJE

HRVATSKA, ZADAR 23000, Zrinsko Frankopanska 10/2, MB: 1327534, OIB: 40243311947, mail: zuc@zuc-zadar.hr  
(centrala) Tel: 023 250 509, (ravnatelj) 023 250 560, (odjel održavanja) 023 250 282, Fax: 023 254 467

ZADARSKA ŽUPANIJA  
OPĆINA STARIGRAD  
STARIGRAD-PAKLENICA

Primljeno:	17.2.20	Org. jed.	
Klasifikacija:	950-02/19-07/04		
Uredbeni broj:	2198-1-86-20-12	Prilog	Vrijed.

**KLASA:** 340-03/20-01/295

**UR. BROJ:** 2198-1-86-03-20-1-1

Zadar, 11. veljače 2020. godine

Temeljem Zakona o cestama (Narodne novine, broj: 84/11, 22/13, 54/13, 148/13, 92/14, 110/19) i članka 20. Statuta Županijske uprave za ceste Zadarske županije, a sukladno Zakona o prostornom uređenju (Narodne novine, broj: 153/13, 65/17, 114/18, 39/19, 98/19), po zahtjevu OPĆINE STARIGRAD, (Trg Tome Marasovića 1, 23244 Starigrad-Paklenica), od 06. veljače 2020. godine, izdaje se slijedeća

### SUGLASNOST

Županijska uprava za ceste Zadarske županije daje suglasnost na Odluku o izradi Izmjena i dopuna Prostornog plana uređenja Općine Starigrad, jer su rješenja u njemu u skladu sa zahtjevima posebnih propisa (Zakon o cestama, Zakon o sigurnosti prometa na cestama, Pravilnik o prometnim znakovima, opremi i signalizaciji na cestama, Pravilnik o uvjetima za projektiranje i izgradnju priključaka i prilaza na javnu cestu).

v.d. RAVNATELJA

Branko Kutija, dipl. ing.





REPUBLIKA HRVATSKA  
**MINISTARSTVO UNUTARNJIH POSLOVA**  
RAVNATELJSTVO CIVILNE ZAŠTITE  
PODRUČNI URED CIVILNE ZAŠTITE SPLIT  
SLUŽBA CIVILNE ZAŠTITE ZADAR  
ODJEL INSPEKCIJE

KLASA: 214-02/20-14/26  
URBROJ: 511-01-371-20-2  
Zadar, 11. veljače 2020. godine

ZADARSKA ŽUPANIJA  
**OPĆINA STARIGRAD**  
STARIGRAD PAČENICA

Primljeno:	17. 2. 20	Org. jed.	
Klasifikacijska oznaka:	350-02/19-01/04	Prilozi	vrijed.
Uredbeni broj	511-20-11		

**OPĆINA STARIGRAD**  
**TRG TOME MARASOVIĆA 1**

**48000 Starigrad**

**PREDMET: Općina Starigrad - Izmjene i dopune PPUO Starigrad,**  
- dostavlja se -

**Veza:** KLASA: 350-02/19-01/04; URBROJ: 2198/09-3-20-5; od 04. veljače 2020. godine

U svezi vašeg dopisa KLASA i URBROJ gornji dostavljamo Vam naše zahtjev da se u tekstualni dio plana inkorporira sljedeće:

- U svrhu sprječavanja širenja požara na susjedne građevine, građevina mora biti udaljena od susjednih građevina najmanje 4 m ili manje, ako se dokaže uzimajući u obzir požarno opterećenje, brzinu širenja požara, požarne karakteristike materijala građevine, veličinu otvora na vanjskim zidovima građevine i dr. da se požar neće prenijeti na susjedne građevine ili mora biti odvojena od susjednih građevina požarnim zidom vatrootpornosti najmanje 90 minuta, koji u slučaju da građevina ima krovnu konstrukciju (ne odnosi se na ravni krov vatrootpornosti najmanje 90 minuta) nadvisuje krov građevine najmanje 0,5 m ili završava dvostranom konzolom iste vatrootpornosti dužine najmanje 1 m ispod pokrova krovišta, koji mora biti od negorivog materijala na dužini konzole.

- Radi omogućavanja spašavanja osoba iz građevine i gašenja požara na građevini i otvorenom prostoru, građevina mora imati vatrogasni pristup određen prema posebnom propisu, a prilikom gradnje ili rekonstrukcije vodoopskrbnih mreža, moraju se, ukoliko ne postoje, predvidjeti unutarnja i vanjska hidrantska mreža.

- Građevine moraju biti projektirane i izgrađene tako da ispunjavaju bitne zahtjeve iz područja zaštite od požara utvrđene Zakonom o zaštiti od požara ("Narodne



novine" br. 92/10) i na temelju njega donesenim propisima, te uvjetima zaštite od požara utvrđenim posebnim Zakonima i na temelju njih donesenim propisima.

- Ostale mjere zaštite od požara projektirati u skladu s važećim pozitivnim hrvatskim propisima i normama koji reguliraju ovu problematiku.

S poštovanjem,



**Dostaviti:**

1. Naslovu
2. Služba civilne zaštite Zadar, Odjel inspekcije, ovdje
3. U spis predmeta, ovdje



REPUBLIKA HRVATSKA  
**MINISTARSTVO UNUTARNJIH POSLOVA**  
RAVNATELJSTVO CIVILNE ZAŠTITE  
PODRUČNI URED CIVILNE ZAŠTITE SPLIT  
SLUŽBA CIVILNE ZAŠTITE ZADAR

KLASA: 350-01/20-01/9  
URBROJ: 511-01-371-20-2  
Zadar, 13. veljače 2020.



ZADARSKA ŽUPANIJA  
**OPĆINA STARIGRAD**  
STARIGRAD - PAKLENICA

Primljeno: 14. 2. 20	Č. g. jed.
Klasifikacijska oznaka: 350-02/19-01/04	↓
Uredbeni broj: 511-20-10	Prilozi: Vrijed:

**OPĆINA STARIGRAD**  
načelnik  
**Krste Ramić**  
Trg Tome Marasovića 1  
23244 Starigrad - Paklenica

**PREDMET: Izrada izmjena i dopuna Prostornog plana uređenja Općine Starigrad**  
-zahtjevi civilne zaštite, dostavlja se

**VEZA: vaš dopis KLASA: 350-02/19-01/04, URBROJ: 2198/09-3-20-5**  
od 4. veljače 2020. godine.

Vezano uz vaš Poziv za dostavljanje zahtjeva za izradu izmjena i dopuna Prostornog plana uređenja Općine Starigrad, upućujemo vas na propise i planske dokumente koji propisuju odnosno planiraju zahtjeve sustava civilne zaštite u području prostornog uređenja koje je potrebno uzeti u obzir radi smanjenja rizika, prijetnji i opasnosti za život i zdravlje ljudi i životinja, materijalna i kulturna dobra i okoliš u slučaju prirodnih i tehničko-tehnoloških katastrofa i velikih nesreća:

- Procjena rizika od velikih nesreća Općine Starigrad
- Prostorni plan Zadarske županije ( izmjene i dopune ), sa člancima 109., 110., 111., 112., 113, 114, i 115. (Službeni glasnik Zadarske županije br. 02/01, 06/04, 02/05, 17/06, 03/10, 15/14 i 14/15)
- Zakon o sustavu civilne zaštite ("Narodne novine" br. 82/15 i 118/18)
- Zakon o prostornom uređenju ("Narodne novine" br. 153/13, 65/17, 114/18, 39/19 )
- Zakon o zaštiti okoliša ("Narodne novine" br. 80/13, 153/13, 78/15, 12/18 i 118/18).
- Pravilnik o mjerama zaštite od elementarnih nepogoda i ratnih opasnosti u prostornom planiranju i uređivanju prostora ("Narodne novine" br. 29/83, 36/85 i 42/86)
- Pravilnik o nositeljima, sadržaju i postupcima izrade planskih dokumenata u civilnoj zaštiti te načinu informiranja javnosti u postupku njihovog donošenja („Narodne novine“ br. 49/17)
- Pravilnik o postupku uzbunjivanja stanovništva ("Narodne novine" br. 69/16)
- Pravilnik o tehničkim zahtjevima sustava javnog uzbunjivanja stanovništva („Narodne novine“ br. 69/16)

- Uredba o sprječavanju velikih nesreća koje uključuju opasne tvari ("Narodne novine" br. 44/14, 31/17)

Ministarstvo unutarnjih poslova, kao središnje tijelo državne uprave nadležno za poslove civilne zaštite u postupku izrade i donošenja prostornih planova sudjeluje davanjem zahtjeva nositelju postupka iz područja svoje nadležnosti te sukladno članku 12. stavka 1, alineja 21. Zakona o sustavu civilne zaštite ("Narodne novine" br. 82/15 i 118/18), daje suglasnost jedinicama lokalne i područne (regionalne) samouprave na planirane mjere zaštite i spašavanja u dokumentima prostornog uređenja i usklađenosti s procjenom rizika.

Nositelj izrade plana dostavlja prijedlog predmetnog plana ovom javnopravnom tijelu radi pribavljanja suglasnosti, odnosno mišljenja da je isti izrađen u skladu s danim zahtjevima, odnosno s posebnim propisom i/ili dokumentom koji je od utjecaja na prostorni plan.

S poštovanjem,

**VODITELJ SLUŽBE**


**Miroslav Andrić, dipl.ing.agr.**



**DOSTAVITI:**

- naslovu (poštom, preporučeno)
- pismohrana, ovdje





# HAKOM

KLASA: 350-05/20-01/47  
URBROJ: 376-05-3-20-2  
Zagreb, 10. veljače 2020.

ZADARSKA ŽUPANIJA			
OPĆINA STARIGRAD			
STARIGRAD PAKLENICA			
Primljeno: 17. 2. 20		Org. jed.	
Klasifikacijska oznaka: 350-02/19-01/04		3	
Uredžbeni broj: 376-20-9		Prilog	Vrijed.

Republika Hrvatska  
Zadarska županija  
Općina Starigrad  
Jedinstveni upravni odjel  
Trg Tome Marasovića 1  
23244 Starigrad Paklenica

**Predmet: Općina Starigrad**  
ODLUKA O IZRADI IZMJENA I DOPUNA PPU OPĆINE STARIGRAD  
zahtjevi – smjernice za izradu

Veza: Vaš dopis KLASA: 350-02/19-01/04, URBROJ: 2198/09-3-20-5 od 04. veljače 2020.

Poštovani,

temeljem vašega zahtjeva obavještavamo vas da je prema odredbi čl. 3. Zakona o elektroničkim komunikacijama (NN br. 73/08, 90/11, 133/12, 80/13, 71/14 i 72/17; dalje: ZEK), elektronička komunikacijska infrastruktura, obavljanje djelatnosti elektroničkih komunikacijskih mreža i usluga, prostorno planiranje, gradnja, održavanje, razvoj i korištenje elektroničkih komunikacijskih mreža, elektroničke komunikacijske infrastrukture i druge povezane opreme te upravljanje i uporaba radiofrekvencijskog spektra, adresnog i brojevnog prostora, kao prirodno ograničenih općih dobara, od interesa su za Republiku Hrvatsku i da se prema odredbi iz čl. 25. st. 2. ZEK-a elektronička komunikacijska infrastruktura mora planirati u dokumentima prostornog uređenja. Temeljem odredbi čl. 25. st. 3. ZEK-a, Hrvatska regulatorna agencija za mrežne djelatnosti (dalje: HAKOM) u postupku donošenja dokumenata prostornog uređenja donosi prethodno mišljenje kojim se potvrđuje da se dokumentom prostornog uređenja uređuje gradnja elektroničke komunikacijske infrastrukture i druge povezane opreme u skladu s pravilnicima ZEK-a i u skladu s Uredbom o mjerilima razvoja elektroničke komunikacijske infrastrukture i druge povezane opreme (NN br. 131/12 i 92/15). Također, temeljem odredbi iz čl. 25. st. 11. ZEK-a, HAKOM utvrđuje i izdaje zahtjeve i mišljenja u postupku izrade i donošenja dokumenata prostornog uređenja.

Sukladno odredbama iz čl. 76. Zakona o prostornom uređenju (NN br. 153/13) prostorni plan općine određuje koridore infrastrukture značajne za grad, odnosno općinu, dakle određuje i koridore elektroničke komunikacijske infrastrukture. U skladu s prethodno navedenim zakonskim odredbama predmetni PPUO treba sadržavati smjernice za izgradnju nove i rekonstrukciju-širenje postojeće elektroničke komunikacijske infrastrukture kako slijedi:

Novu elektroničku komunikacijsku infrastrukturu za pružanje javnih komunikacijskih usluga putem elektroničkih komunikacijskih vodova, odrediti planiranjem koridora primjenjujući slijedeća načela:

- za gradove i naselja gradskog obilježja: podzemno u zoni pješačkih staza ili zelenih površina;

- za ostala naselja: podzemno i/ili nadzemno u zoni pješačkih staza ili zelenih površina;
- za međunarodno, magistralno i međumjesno povezivanje: podzemno slijedeći koridore prometnica ili željezničkih pruga. Iznimno kada je to moguće, samo radi bitnog skraćivanja trasa, koridor se može planirati i izvan koridora prometnica ili željezničkih pruga vodeći računa o pravu vlasništva.
- Za izgrađenu elektroničku komunikacijsku infrastrukturu za pružanje javnih komunikacijskih usluga putem elektroničkih komunikacijskih vodova planirati dogradnju, odnosno rekonstrukciju te eventualno proširenje radi implementacije novih tehnologija i/ili kolokacija odnosno potreba novih operatora, vodeći računa o pravu zajedničkog korištenja od strane svih operatora.
- Novu elektroničku komunikacijsku infrastrukturu za pružanje komunikacijskih usluga putem elektromagnetskih valova, bez korištenja vodova, odrediti planiranjem postave baznih stanica i njihovih antenskih sustava na antenskim prihvata na izgrađenim građevinama i rešetkastim i/ili jednocjevnim stupovima u gradovima, naseljima i izvan njih, bez detaljnog definiranja (točkastog označavanja) lokacija različito za:
  - gradove i gusto naseljena područja ili njihove dijelove i to posebno za brdovita i posebno za ravničasta područja;
  - ostala naselja i to posebno za brdovita i posebno za ravničasta područja;
 vodeći računa o mogućnosti pokrivanja tih područja radijskim signalom koji će se emitirati radijskim sustavima smještenim na te antenske prijvate (zgrade i/ili stupove) uz načelo zajedničkog korištenja od strane svih operatora-koncesionara, gdje god je to moguće.

Prostorni planovi ne smiju sadržavati nazive tvrtki (operatora), uređaja i nazivlja kojima bi se moglo narušiti pravo na ravnopravno tržišno natjecanje.

Podatke o postojećoj elektroničkoj komunikacijskoj infrastrukturi u zoni obuhvata plana kao i podatke o pokrivenosti područja radijskim signalom operatora pokretnih komunikacija, projektant-planer prikuplja od nadležnog ureda za katastar, operatora za pružanje elektroničkih komunikacijskih usluga uz uporabu radiofrekvencijskog spektra i operatora za pružanje elektroničkih komunikacijskih usluga putem elektroničkih komunikacijskih vodova. Popis u privitku.

Prije prihvaćanja Konačnog prijedloga PPU-a, nositelj izrade dužan je pribaviti mišljenje HAKOM-a.

S poštovanjem,

**RAVNATELJ**

**HRVATSKA REGULATORNA AGENCIJA  
ZA MREŽNE DJELATNOSTI**

**Roberta Frangeša Mihanovića 9 mr.sc. Miran Gosta**

**4 Z A G R E B**

*P. od. Turošević*

Privitak (1)

1. Popis operatora

Dostaviti:

1. Naslovu preporučeno



**POPIS OPERATORA ZA PRUŽANJE ELEKTRONIČKIH KOMUNIKACIJSKIH USLUGA PUTEM ELEKTRONIČKIH  
KOMUNIKACIJSKIH VODOVA**

1	HRVATSKI TELEKOM d.d. Regija 1	Kupska 2	10000 Zagreb	01/4918658	Marijana Tudman <a href="mailto:HT.polozej.EKI@t.ht.hr">HT.polozej.EKI@t.ht.hr</a>
	HRVATSKI TELEKOM d.d. Regija 2	Vinkovačka 19	21000 Split	021/351803	Mirela Domazet <a href="mailto:HT.polozej.EKI@t.ht.hr">HT.polozej.EKI@t.ht.hr</a>
	HRVATSKI TELEKOM d.d. Regija 3	Narodnog doma 2b	52000 Pazin	052/621477	Kosta Lukić <a href="mailto:HT.polozej.EKI@t.ht.hr">HT.polozej.EKI@t.ht.hr</a>
	HRVATSKI TELEKOM d.d. Regija 4	Kl.A. Stepinca 8b	31000 Osijek	031/233124	Mladen Kuhar <a href="mailto:HT.polozej.EKI@t.ht.hr">HT.polozej.EKI@t.ht.hr</a>
2	OT-OPTIMA TELEKOM d.d.	Bani 75a, Zagreb	10010 Zagreb	01 5554 559	Odsjek za upravljanje mrežnom infrastrukturom Web sučelje: <a href="https://eki-izjave.optinet.hr">https://eki-izjave.optinet.hr</a>
3	A1 Hrvatska d.o.o.	Vrtini put 1, Zagreb	10000 Zagreb	01/4691 884	Odjel fiksne pristupne mreže <a href="mailto:infrastruktura@A1.hr">infrastruktura@A1.hr</a>

**POPIS KONCESIONARA ZA PRUŽANJE ELEKTRONIČKIH KOMUNIKACIJSKIH  
USLUGA UZ UPORABU RF SPEKTRA**

	<b>NAZIV KONCESIONARA</b>	<b>ADRESA</b>	<b>KONTAKT OSOBA</b>	<b>TEL/FAX</b>	<b>E-MAIL</b>
1.	TELE2 d.o.o.	Ul. grada Vukovara 269d ZAGREB	MARIJANA GRUBEŠIĆ	tel: 01/ 6328 346 095/ 6328 346	marijana.grubescic@tele2.com
2.	HRVATSKI TELEKOM d.d.	Roberta Frangeša Mihanovića 9 10 000 ZAGREB	IVO MILAT	tel: 01/ 4983 040 098 206 209	ivo.milat@t.ht.hr
3.	A1 Hrvatska d.o.o.	Vrtni put 1 ZAGREB	DAMIR DIJANIĆ	tel: 021/ 4691 810 091/ 469 1810	d.dijanic@A1.hr



Uprava: Krunoslav Jakupčić, dipl.ing. šum. – predsjednik; Ante Sabljčić, dipl.ing. šum. – član; mr.sc. Igor Fazekaš – član • MB 3631133 • OIB 69693144506 • Trgovački sud u Zagrebu (MBS 080251008) • Temeljni kapital 1.171.670.000,00 kn, uplaćen u cijelosti • SWIFT: PBZGHR2X • IBAN: HR46 2340 0091 1001 0036 0 • Telefon: 01/4804 111 • Telefax: 01/4804 101 • pp 148, 10002 Zagreb • web: <http://www.hrsune.hr> • e-mail: [direkcija@hrsune.hr](mailto:direkcija@hrsune.hr)  
Uprava šuma Podružnica Split, Šumarija Zadar, V. Maštrovića 12, Zadar, tel.023-333-144, fax.023-333-967, e-mail: [sumarija-zadar@hrsune.hr](mailto:sumarija-zadar@hrsune.hr)

KI: ST-17-1784

Ur.broj:15-00-06/03-20-44

Split, 12. veljače 2020.god.

Prilijepljeno: 14.2.20	
Šumarski broj: 350-02/19-01/04	C
Priloženo: 343-20-8	Priloženo

REPUBLIKA HRVATSKA  
ZADARSKA ŽUPANIJA  
OPĆINA STARIGRAD  
Jedinstveni upravni odjel

Predmet: **Odluka o izradi Izmjena i dopuna Prostornog plana uređenja Općine Starigrad**- očitovanje, daje se

Temeljem Vašeg dopisa od 04. veljače 2020.god (Klasa:350-03/19-01/04, Ur.broj:2198/09-3-20-5) u kojem nas tražite zahtjeve u postupku izrade prijedloga Izmjena i dopuna Prostornog plana uređenja Općine Starigrad, a uvidom u dostavljenu Odluku od 28. ožujka 2019. god (KL.350-02/19-01/04, Ur.broj:2198/09-1-19-1), te dokumentacije kojom raspolažu Hrvatske šume d.o.o. Zagreb, UŠP Split, Šumarija Zadar, očitujemo se kako slijedi:

-ne predviđati zahvate u prostoru na površinama na kojima su predviđeni radovi propisani Programima gospodarenja Hrvatskih šuma d.o.o.

-šume i šumska zemljišta kojima gospodare Hrvatske šume d.o.o. Zagreb, UŠP Split u namjeni površina kategorizirati isključivo kao šume i šumska zemljišta;

-planirati zahvate izvan područja obraslog šumom kako ne bi došlo do njezine degradacije odnosno isto svesti na minimum

-ukoliko se zahvati planiraju na šumskom zemljištu obraslom šumom predlažemo da se u kategorizaciji namjene površina predviđaju kampovi umjesto građevinske namjene zemljišta

-u namjeni površina planirati reciklažna dvorišta i/ili deponije građevinskog materijala

Smatramo kako se pri izradi svih prostorno-planskih dokumenata treba voditi računa kako bi se zahvatima degradacija šuma (osobito visokih šuma) i šumskih zemljišta svela na minimum te u skladu sa Ustavom Republike Hrvatske i Zakonom o šumama (NN 68/18, 115/18) očuvale šume kao dobra od interesa za Republiku Hrvatsku koja imaju njezinu osobitu zaštitu.

S poštovanjem,

Rukovoditeljica Odjela za ekologiju:

Sanja Delić, dipl.ing.šum.

Voditelj UŠP Split:

Ivan Melvan, dipl.ing.šum.

Na znanje: Šumarija Zadar



REPUBLIKA HRVATSKA  
MINISTARSTVO KULTURE

Uprava za zaštitu kulturne baštine  
Konzervatorski odjel u Zadru  
Ilije Smiljanića 3, 23 000 Zadar

Klasa: 612-08/09-10/0774  
Urbroj: 532-04-02-13/8-20-15  
Zadar, 12. veljače 2020. godine

ZADARSKA ŽUPANIJA  
OPĆINA STARIGRAD  
STARIGRAD PAKLENICA

Primijeno: 14.2.20		
Klasifikacijska oznaka: 350-02/19-01/04	Org. jed.	
Urudžbeni broj: 532-20-7	Prilog	Vrijed.

Općina Starigrad  
Jedinstveni upravni odjel  
Trg Tome Marasovića 1  
23 244 Starigrad Paklenica

**Predmet:** smjernice za izradu Izmjena i dopuna Prostornog plana uređenja Općine Starigrad-daju se

**Veza:** dopis Općine Starigrad, Jedinstvenog upravnog odjela, Trg Tome Marasovića 1, Starigrad Paklenica, klasa: 350-02/19-01/04 urbroj: 2198/09-03-20-5, zaprimljen u ovom Odjelu 6. veljače 2020. godine

Na temelju članka 56. stavka 3. Zakona o zaštiti i očuvanju kulturnih dobara ("Narodne novine" br. 69/99, 151/03, 157/03, 87/09, 88/10, 61/11, 25/12, 136/12, 157/13, 152/14, 44/17, 90/18), a povodom dopisa Općine Starigrad, Jedinstvenog upravnog odjela, Trg Tome Marasovića 1, Starigrad Paklenica daju se smjernice za izradu Izmjena i dopuna Prostornog plana uređenja Općine Starigrad, kako slijedi;

U plan je potrebno ugraditi smjernice kako slijedi:

- Arheološka zona Sv. Trojica u Tribnju je zaštićena kulturno dobro upisano u Registar kulturnih dobara RH pod brojem Z-6113.
- Crkva sv. Marije Magdalene (Mandaline) u zaseoku Sv. Marija Magdalena (Mandalina) zaštićeno je kulturno dobro upisano u Registar kulturnih dobara RH pod brojem Z-6277.
- Crkva Sv. Petra u Starigradu zaštićeno je kulturno dobro upisano u Registar kulturnih dobara RH pod brojem Z-1203.
- Većka kula u Starigradu zaštićeno je kulturno dobro upisano u Registar kulturnih dobara RH pod brojem Z-1204.
- Ostaci crkve sv. Jurja iz 11. st. na groblju u Starigradu zaštićeno su kulturno dobro upisano u Registar kulturnih dobara RH pod brojem Z-1204. Crkvu je potrebno dokumentirati, sanirati i urediti po posebnim uvjetima Konzervatorskog odjela. Grobnice koje se nalaze unutar i ispred ulaza u crkvu je potrebno preseliti na novo groblje.
- Ruralna cjelina Marasovići su zaštićeno kulturno dobro upisano u Registar kulturnih dobara RH pod brojem Z-4591.
- Posmrtni običaji vezani uz mirila ili počivala su nematerijalno kulturno dobro upisano u Registar kulturnih dobara RH pod brojem Z-3613.



Sukladno odredbama Zakona o zaštiti i očuvanju kulturnih dobara ("Narodne novine" br. 69/99, 151/03, 157/03, 88/10, 61/11, 25/12, 136/12, 157/13, 152/14, 44/17, 90/18) prije ikakvih zahvata na kulturnom dobru potrebno je zatražiti posebne uvjete od nadležnog Konzervatorskog odjela.

Ovaj Odjel je dana 1. prosinca 2009. izdao konzervatorsku podlogu sa sustavom mjera zaštite (klasa: 612-08/09-10/0774, urbroj: 532-04-17/5-09-02). Sve podatke i mjere zaštite iz spomenute podloge potrebno je ugraditi u prostorni plan (ako već nisu ugrađeni), naravno uz korekcije u zakonskim odredbama. U međuvremenu su izvršeni djelomični arheološki pregledi od strane dr. sc. Martine Dubolnić iz Zavoda HAZU u Zadru, djelatnika Arheološkog muzeja u Zadru (Morana Vuković, dipl. arheologinja te ostali) i dr. Potrebno je kontaktirati spomenute autore, koristiti njihova novodobivena saznanja te ih ugraditi u prostorni plan. U prilogu vam šaljemo presliku spomenute podloge te obuhvat zaštite arheološke zone Sv. Trojice.

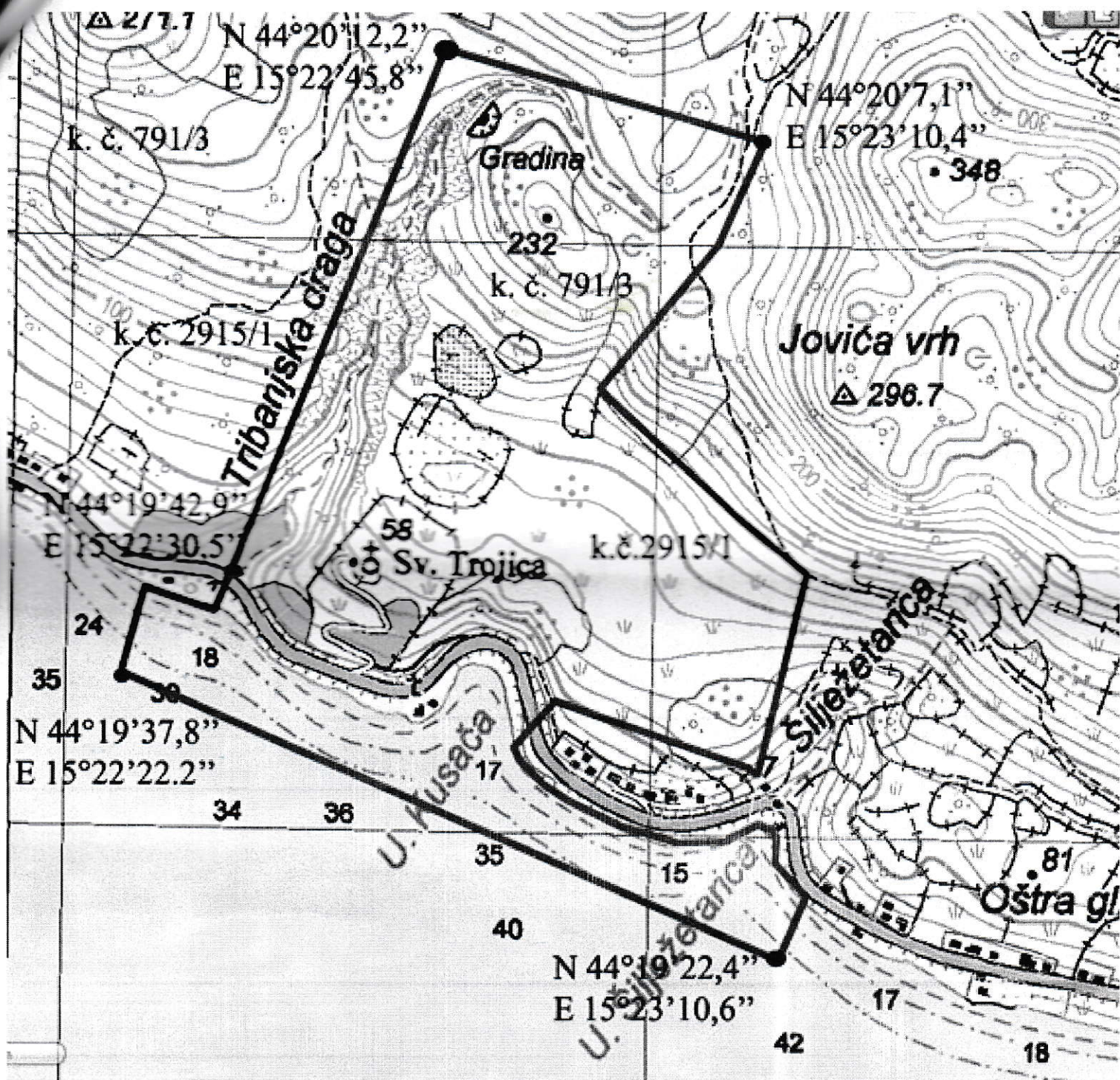
**Pročelnik:**  
**Igor Miletić, prof.**



Dostaviti:

1. Naslovu,
2. Pismohrana, ovdje.













REPUBLIKA HRVATSKA  
MINISTARSTVO KULTURE  
UPRAVA ZA ZAŠTITU KULTURNE BAŠTINE  
KONZERVATORSKI ODJEL U ZADRU  
Klasa: 612-08/09-10/0774  
Ur. broj: 532-04-17/5-09-02  
Zadar, 1. prosinca 2009. godine

Predmet: Konzervatorska podloga sa sustavom mjera zaštite za izradu Izmjena i dopuna  
Prostornog plana uređenja Općine Starigrad

Veza: Poziv Jedininstvenog upravnog odjela Općine Starigrad, Klasa: 350-02/09-01/3; Urbroj:  
2198/09-3-09-2 od 12. listopada 2009. godine

Na temelju članka 56. u svezi s člankom 6. stavkom 1. točka 9. Zakona o zaštiti i očuvanju kulturnih dobara („Narodne novine“ 69/99, 151/03, 157/03 i 87/09), a povodom zahtjeva Jedininstvenog upravnog odjela Općine Starigrad, za Izmjene i dopune Prostornog plana uređenja Općine Starigrad daje se konzervatorska podloga sa sustavom mjera zaštite nepokretnih kulturnih dobara koja se nalaze na području obuhvata plana.

Konzervatorska podloga izrađena je na temelju postojeće dokumentacije Ministarstva kulture, Konzervatorskog odjela u Zadru, te arheološkog terenskog pregleda koji je obavila Martina Dubolnić Glavan, dipl. arheologinja.

U podlozi su navedena nepokretna kulturna dobra koja se odnose na:

- arheološke lokalitete: prapovijesne (speleološki objekti, gradinski lokaliteti, grobni humci/tumuli i groblje na ravnom zemljištu) i antičke (ostatci antičkog Argyruntuma, podmorski lokaliteti, kasnoantičke utvrde),
- graditeljsku baštinu,
- etnografski značajne lokalitete (mirila, mlinovi, zaseoci, i stari bunari).

Sustav mjera zaštite utvrđuje se za sve radnje koje mogu prouzročiti promjene na kulturnom dobru, odnosno koje bi mogle narušiti njegovu cjelovitost. Propisanim mjerama utvrđuje se obvezatni upravni postupak, te način i oblici graditeljskih i drugih zahvata na nepokretnom kulturnom dobru. Upravni postupak također je obavezan u slučajevima poduzimanja radnji na područjima i elementima prostora zaštićenim prostornim planom – evidentiranim kulturno-povijesnim vrijednostima.

Posebnom konzervatorskom postupku osobito podliježu sljedeći zahvati:

- popravak i održavanje postojećih građevina,
- nadogradnja, prigradnja, preoblikovanje, građevne prilagodbe i funkcionalne prenamjene, rušenje dijelova ili uklanjanje građevine,
- novogradnja na zaštićenim parcelama ili unutar zaštićenih predjela,
- izvođenje radova na arheološkim lokalitetima.

Za sve nabrojene zahvate na kulturnim dobrima potrebno je kod Konzervatorskog odjela u Zadru ishoditi zakonom propisane suglasnosti:



- prethodno odobrenje nužno za radnje koje bi mogle prouzročiti promjene na kulturnom dobru, a za koje nije potrebna građevna dozvola, kao i za one za koje je građevna dozvola potrebna,
- posebne uvjete zaštite kulturnog dobra.

Posebne uvjete zaštite kulturnog dobra izdaje Konzervatorski odjel u Zadru za poduzimanje svih radnji za koje je prema posebnom propisu obvezna lokacijska dozvola, odnosno lokacijski uvjeti.

U svim fazama radova nadzor provodi Konzervatorski odjel u Zadru.

## **Arheološki lokaliteti – prapovijesni**

### **Speleološki objekti**

1. Abri Obljak, Obljak, Ljubotić, Bristovac (X = 4914468 N, Y = 5525001 E, z = 371 m)
2. Abri Mrtolačka peć, Mrtolačka kosa, Bristovac (X = 4916797 N, Y = 5525016 E, z = 700 m)
3. Spilja Reljina peć, Ljubotić, Zagon (X = 4915002 N, Y = 5526370 E, z = 580 m)
4. Spilja Vodena pećina, Vodena glava, Zavrata (X = 4912356 N, Y = 5530135 E, z = 730 m)
5. Spilja Vaganačka pećina, Veliki Vaganac (X = 5535319 N, Y = 4910486 E, z = 655 m)
6. Spilja Jatare, zaseok Jatare (X = 4910167 N, Y = 5535969 E, z = 631 m)
7. Abri Turska peć, Veliki Vaganac (X = 4909471 N, Y = 5535369 E, z = 732 m)
8. Spilja u Lužnama, Mali Vaganac (X = 4909501 N, Y = 5535659 E, z = 637 m)
9. Spilja podno Samogreda, Veliki Vaganac (X = 5535073 N, Y = 4910656 E, z = 695 m)
10. Spilja na gradini Zaskok 1, Veliki Vaganac (X = 4910440 N, Y = 5534887 E, z = 652 m)
11. Spilja na gradini Zaskok 2, Veliki Vaganac (X = 4910374 N, Y = 5534931 E, z = 538 m)
12. Spilja na Vidakovoj kosi podno kamenice Čelinka (X = 5536822 N, Y = 4908791 E, z = 728 m)
13. Spilja Sopnjača, Sopanj, zaseok Modrič–Malo Libinje (X = 4902931 N, Y = 543495 E, z = 560 m)
14. Asanova pećina, Veliko Rujno –Veliki ledenik (X = 4912629 N, Y = 5531277 E, z = 726 m)
15. Vukova pećina (na Čavića kosi), Veliko Rujno (X = 4912831 N, Y = 5532644 E, z = 843 m)
16. Spilja na Čavića kosi 2, Veliko Rujno (X = 4912836 N, Y = 5532634 E, z = 846 m)
17. Spilja pod Pekon, Bojinac (X = 4910461 N, Y = 5534388 E, z = 744 m)
18. Okapina pod Virinama, Virine, Veliki Ledenik, Aptovac (X = 4911436 N, Y = 5531137 E, z = 400 m)
19. Spilja Strmoglavica u Virinama, Virine, Veliki Ledenik, Aptovac (X = 4911458 N, Y = 5531181 E, z = 442 m)
20. Abri podno gradine Svete Trojice, Gradina Sv. Trojica (X = 4910138 E, Y = 5530651 N, z = 164 m)
21. Pećina na Asanovačkoj brini, Asanovac, Brina (X = 5527831 N, Y = 4911472 E, z = 246 m)
22. Abri na gradini Modri, južne padine Gradine Modrič
23. Jama u Kusači, kanjon male Paklenice, jaruga Kusača (X = 4905067 N, Y = 5539741 E, z = 182 m)
24. Jelina pećina, kanjon male Paklenice, jaruga Kusača (X = 4904667 N, Y = 5539606 E, z = 97 m)
25. Spilja Mala Smočila, Mala Močila (X = 4909803 N, Y = 5539383 E, z = 746 m)
26. Spilja Stražbenica, Stražbenica, potez Njive Lekine–Velika Močila (X = 4908091 N, Y = 554281 E, z = 726 m)
27. Spilja/jama Vodarica (X = 5540462 N, Y = 4907772 E, z = 692 m)
28. Pećica Mala poviše Jasenara (X = 4906996 N, Y = 5540006 E, z = 663 m)
29. Pećica Manja poviše Jasenara (X = 4906975 N, Y = 5540035 E, z = 664 m)
30. Pećina u Pazjanicama (X = 4906435 N, Y = 5537300 E, z = 280 m)
31. Spilja u Zubi Buljme, Zub Buljme (X = 4913710 N, Y = 5537500 E, z = 1305 m)
32. Abri Samogred (Samograd), Veliki Vaganac (Y = 5535055 E, X = 4910657 N, z = 670 m)
33. Spilja poviše Malih krčevina na Bojincu (X = 4910659 N, Y = 5534222 E, z = 828 m)
34. Bušljjetina pećina, Veliki Vaganac, Bojinac (X = 4910709 N, Y = 5534608 E, z = 700 m)

### **Gradinski lokaliteti**

1. Trošeljeva gradina, Mandalina, Podlokva (X = 4914145 N, Y = 5523263 E, z = 211 m)
2. Gradina Lisarica, Tribanj Lisarica (sjever X = 4913004 N, Y = 5523787 E, z = 54 m; ostaci suhozida gradine na potezu od sjeverne kote do jadranske magistrale na jugu)



3. Gradina Silna gromila, Silno selo (vrh akropole X = 4911823 N, Y = 5526434 E, z = 149 m; ostatci suhozida gradine od Silnog Sela pa sve do mora)
4. \*Gradina Sveta Trojica, Tribanj Šibuljina, Veliki Ledenik (sjever, južne padine Adića vrha X = 5530919 N, Y = 4910502 E, z = 260 m; vrh akropole gradine X = 4910043 N, Y = 5530789 E, z = 240 m; zapad X = 4909480, Y = 5530888, z = 86 m; istok Tribanjska jaruga; jug do morske obale X = 5530391 N, Y = 4902292 E, z = 2 m)
5. Gradina Malo Rujno, nepoznata ubikacija
6. Gradinica Malo Rujno, nesigurna ubikacija (X = 4914208 N, Y = 5530957 E, z = 785 m)
7. Gradina na Velikom Rujnu (X = 4912898, Y = 5534215, z = 900 m)
8. Gradina Zaskok na Velikom Vagancu (X = 4910433, Y = 5534904, z = 656 m)
9. Gradina Kojići Milovci (X = 4907803 N, Y = 5533430 E, z = 68 m)
10. Gradina Starigrad, padine Malog Vitrenika (X = 4906555, Y = 5535407, z = 139 m)
11. Gradina Jusupi, Jusupi, Seline (sjever X = 4904644 N, Y = 5538928 E, z = 93 m; zapad X = 4904623 N, Y = 5538881 E, z = 92 m; istok X = 4904605 N, Y = 5538976 E, z = 90 m; jug X = 4904570 N, Y = 5538913 E, z = 81 m)
12. Gradina Modrič (X = 4902048 N, Y = 5542897 E, z = 41 m)
13. Velika gradina Modrič (akropola x = 4902748, y = 5542797, z = 153 m; donji plato x = 4902673, y = 5542874, z = 130 m)
14. \*Gradina Kneževići na Malom Libinju (X = 4905829 N, Y = 5543927 E, z = 773 m)
15. Gradina Privija-Čardačina, Asanovac (X = 4911890 N, Y = 5527835 E, z = 330 m)
16. Gradina podno Bajamovca, Bajamovac (zapad X = 5528669 N, Y = 4910706 E, z = 195 m; jugoistok X = 5528737 N, Y = 4910612 E, z = 175 m)
17. Gradina Nadgradina Modrič (sjever X = 4902588 N, Y = 5543201 E, z = 149 m; zapad X = 4902570 N, Y = 5543077 E, z = 139 m; istok X = 4902482 N, Y = 5543234 E, z = 140 m)
18. Gradina Grumila Modrič (sjever X = 4902180 N, Y = 5544153 E, z = 142 m; istok X = 5543990 N, Y = 4901844 E, z = 104 m; zapad X = 4902190 N, Y = 5543875 E, z = 132 m; jug X = 4902006 N, Y = 5543668 E, z = 96 m)
19. Gradina zapadno od Tribanjske jaruge (Sv. Trojica, T. Šibuljina) (X = 4910146 N, Y = 5530434 E, z = 178 m)
20. Gradina Sedlo na Malom Rujnu, Malo Rujno, Vodeni dolac (X = 4915179 N, Y = 55300414 E, z = 834 m)
21. Visoka gradina na Velikom Vitreniku (X = 5536517 N, Y = 4906393 E, z = 433 m)
22. Gradina Marasovići (X = 4905681 N, Y = 5536653 E, Z = 117 m)
23. Gradina Paklarić, ulaz u kanjon Velike Paklenice (X = 4905516, Y = 5537117, Z = 114 m; ostatci zidova i podzida s nalazom prapovijesne keramike na potezu od istočnih padina Gradine do suhozida novijih vrtova (Grdelčine) na jug-jugoistoku, te južnim padinama brda Kućna glavica X = 4905411, Y = 5537213, z = 71 m)
24. Nekića gradina, Nekića dolac, Seline (sjever X = 4904847 N, Y = 5539172 E, z = 130 m; zapad X = 4904844 N, Y = 5539150 E, z = 128 m; jug X = 4904788 N, Y = 5539147 E, z = 118 m)
25. Zekića gradina, Jukići, Seline (sjever X = 4904530 N, Y = 5539604 E, z = 90 m; jug X = 4904488 N, Y = 5539580 E, z = 79 m)
26. Mitrova gradina (X = 5539280 N, Y = 4905153 E, z = 260 m)
27. Gradina Kusača, Kusača, ulaz u kanjon Male Paklenice, Seline (X = 4904824 N, Y = 5539864 E, z = 160 m)
28. Gradina Bucići, Bucići, ulaz u kanjon Male Paklenice, Seline (sjever X = 4904426 N, Y = 5539911 E, z = 105 m; jug X = 4904259 N, Y = 5549020 E, z = 90 m)

#### **Grobni humci/tumuli**

1. Tumul podno Trošeljve gradine, Mandalina (X = 5523232 N, Y = 4913796 E, z = 132 m)
2. Tumul Silna gromila (X = 4912440 N, Y = 5526358 E, z = 217 m)
3. Tumul Silna gromila (X = 4912434 N, Y = 5526383 E, z = 218 m)
4. Tumul Silna gromila (X = 491278 N, Y = 5526361 E, z = 215 m)
5. Tumul Ljubotić (X = 4913168 N, Y = 5526188 E, z = 255 m)
6. Tumul Ljubotić (X = 4913961 N, Y = 5525889 E, z = 308 m)
7. Tumul Bili sinokos (X = 4915557, Y = 5527680, z = 727 m)



- Tumul Sv. Trojica (X= 4909650, Y= 5530897, z = 103 m)
- Tumul Sv. Trojica (X= 4907639, Y= 5530895, z = 101 m)
10. Tumul Sv. Trojica (X=4909605, Y=5530858, z = 98 m)
  11. Tumul Sv. Trojica (X=4909585, Y=5530825, z = 88 m)
  12. Tumul Sv. Trojica (X= 4909545, Y= 5530878, z = 87 m)
  13. Tumul Sv. Trojica (X= 4909569, Y= 5530922, z = 90 m)
  14. Tumul Sv. Trojica (X= 4909551, Y= 5530924, z = 80 m)
  15. Tumul Sv. Trojica (X= 4909533, Y= 5530951, z = 91 m)
  16. Tumul Sv. Trojica (X= 4909480, Y= 5530888, z = 86 m)
  17. Tumul uz put Sv. Trojica-Čavići (X= 4908731 N, Y= 5532369 E, z = 65 m)
  18. Tumul uz put Sv. Trojica-Čavići (X= 4908608 N, Y= 5532585 E, z = 74 m)
  19. Tumul uz put Sv. Trojica-Čavići (X = 4908612 N, Y = 5532842 E, z = 94 m)
  20. Tumul na Ravnoj strani, između Čavića i Rašinovca (X= 4909066, Y= 5533239, z = 292 m)
  21. Tumul na Ravnoj strani, između Čavića i Rašinovca (X= 4909064, Y= 5533236, z = 293 m)
  22. Tumul na Ravnoj strani, između Čavića i Rašinovca (X= 4909064, Y= 5533240, z = 295 m)
  23. Tumul na Ravnoj strani, između Čavića i Rašinovca (X= 4909064, Y= 5533240, z = 297 m)
  24. Tumul na Ravnoj strani, između Čavića i Rašinovca (X= 4909064, Y= 5533240, z = 300 m)
  25. Tumul na Ravnoj strani, između Čavića i Rašinovca (X= 4909064, Y= 5533240, z = 299 m)
  26. Tumul na Ravnoj strani, između Čavića i Rašinovca (X= 4909070, Y= 5533245, z = 303 m)
  27. Tumul poviše Ravne strane, između Čavića i Rašinovca (X= 4909151, Y= 5533282, z = 322 m)
  28. Tumul poviše Ravne strane, između Čavića i Rašinovca (X= 4909149, Y= 5533288, z = 324 m)
  29. Tumul Kosa od Luga (X= 4909003, Y= 5533913, z = 335 m)
  30. \*Tumul Starigrad, uništen bagerom (X= 4906039, Y= 5535493, z = 35 m)
  31. \*Tumul Starigrad, pregažen bagerom (X= 4906227, Y= 5535259, z = 55 m)
  32. \*Tumul Starigrad (X=4907362, Y=5534975)
  33. Tumul poviše starigradske punte (X= 4906181, Y= 5535247, z = 49 m)
  34. Tumul poviše starigradske punte (X= 4906155, Y= 5535312, z = 50 m)
  35. Tumul poviše starigradske punte (X= 4906081, Y= 5535345, z = 45 m)
  36. Tumul poviše starigradske punte (X= 4906089, Y= 5535351, z = 46 m)
  37. Tumul na padinama Malog Vitrenika (X= 4906581, Y= 5535409, z = 151 m)
  38. Tumul na padinama Malog Vitrenika (X= 4906484, Y= 5535638, z = 172 m)
  39. Tumul na padinama Malog Vitrenika (X= 4906401, Y= 5535753, z = 165 m)
  40. Tumul na padinama Malog Vitrenika (X= 4906351, Y= 5535769, z = 155 m)
  41. Tumul na padinama Malog Vitrenika (X= 4906354, Y= 5535699, z = 150 m)
  42. Tumul iznad starigradskog deponija (X= 4907362 N, Y= 5534975 E, z = 216 m)
  43. Tumul na Matkovači, poviše starigradske Punte (X= 4906142 N, Y= 5535695 E, z = 113 m)
  44. Tumul na Matkovači, poviše starigradske Punte (X= 4906159 N, Y= 5535731 E, z = 116 m)
  45. Tumul na Matkovači, poviše starigradske Punte (X= 4906195 N, Y= 5535766 E, z = 127 m)
  46. Tumul ispod Zekića gradine (X = 4904404 N, Y = 5539551 E, z = 70 m)
  47. Tumul ispod Zekića gradine (X = 4904463 N, Y = 5539578 E, z = 79 m)
  48. Tumul poviše Škiljića-Seline (X= 4904861 N, Y= 5537945 E, z = 55 m)
  49. Tumul podno gradine Paklarić (X = 4905300 N, Y = 5537069 E, z = 27 m)
  50. Tumul Prodani-Asanovac (X = 4912336 N, Y = 5526945 E, z = 256 m)
  51. Tumul Prodani-Asanovac (X = 4912291 N, Y = 5526935 E, z = 255 m)
  52. Tumul Prodani-Asanovac (X = 4912298 N, Y = 5526967 E, z = 256 m)
  53. Tumul Prodani-Asanovac (X = 4912263 N, Y = 5526981 E, z = 253 m)
  54. Tumul Prodani-Asanovac (X = 4912268 N, Y = 5526964 E, z = 250 m)
  55. Tumul Prodani-Asanovac (X = 4912190 N, Y = 5526852 E, z = 255 m)
  56. Tumul Prodani-Asanovac (X = 4912211 N, Y = 5526983 E, z = 248 m)
  57. Tumul Marinkovića glava, Asanovac (X = 4912101 N, Y = 5526984 E, z = 260 m)
  58. Tumul na Brini, podno Asanovca (X = 4911626 N, Y = 5527670 E, z = 276 m)
  59. Tumul podno Privije, Asanovac (X = 4911701 N, Y = 5527782 E, z = 274 m)
  60. Tumul na Gradini na Brini (X = 4911575 N, Y = 5527760 E, z = 287 m)
  61. Tumul na Gradini na Brini (X = 4911566 N, Y = 5527768 E, z = 283 m)
  62. Tumul na Gradini na Brini (X = 4911553 N, Y = 5527848 E, z = 264 m)



- Tumul potez Asanovac-Bajamovac (X = 4911476 N, Y = 5527868 E, z = 265 m)
4. Tumul potez Asanovac-Bajamovac (X = 4911467 N, Y = 5527878 E, z = 267 m)
  65. Tumul potez Asanovac-Bajamovac (X = 4911451 N, Y = 5527888 E, z = 267 m)
  66. Tumul potez Asanovac-Bajamovac (X = 4911409 N, Y = 5527904 E, z = 259 m)
  67. Tumul potez Asanovac-Bajamovac (X = 4911413 N, Y = 5527827 E, z = 248 m)
  68. Tumul potez Asanovac-Bajamovac (X = 4911610 N, Y = 5527929 E, z = 252 m)
  69. Tumul potez Asanovac-Bajamovac (X = 4911287 N, Y = 5528133 E, z = 264 m)
  70. Tumul potez Asanovac-Bajamovac (X = 4911251 N, Y = 5528225 E, z = 264 m)
  71. Tumul Lukića glava, Bajamovac (X = 4910995 N, Y = 5528377 E, z = 225 m)
  72. Tumul istočno od Lukića glave, Bajamovac (X = 4911455 N, Y = 5528055 E, z = 245 m)
  73. Tumul podno starigradskog deponija (X = 4907377 N, Y = 5534690 E, z = 196 m)
  74. Tumul Mali poviše Kruškovca (X = 4906205 N, Y = 5535214 E, z = 37 m)
  75. Tumul podno Zekića gradine (X = 4904462 N, Y = 5539583 E, z = 76 m)
  76. Tumul podno Zekića gradine (X = 4904454 N, Y = 5539590 E, z = 74 m)
  77. Tumul Zekića gradina- Jukići (X = 4904671, Y = 5539215, z = 112 m)
  78. Tumul Zekića gradina- Jukići (X = 5539525, Y = 4904404, z = 72 m)
  79. Tumul Zekića gradina- Jukići (X = 4904401, Y = 5539572, z = 71 m)
  80. Tumul Zekića gradina- Jukići (X = 4904368, Y = 5539521, z = 60 m)
  81. Tumul na Gradini Grumila Modrič (X = 4901871, Y = 5544158, z = 116 m)
  82. Tumul na Gradini Grumila Modrič (X = 4901909, Y = 5544092, z = 119 m)
  83. Tumul na Gradini Grumila Modrič (X = 4901947, Y = 5544015, z = 125 m)
  84. Tumul na Gradini Grumila Modrič (X = 4901891, Y = 5543930, z = 113 m)
  85. Tumul na Gradini Grumila Modrič (X = 4901956, Y = 5543956, z = 123 m)
  86. Tumul na Gradini Grumila Modrič (X = 4901977, Y = 5543978, z = 126 m)
  87. Tumul na Gradini Grumila Modrič (X = 4902004, Y = 5543997, z = 139 m)
  88. Tumul na Gradini Grumila Modrič (X = 4902037, Y = 5543983, z = 138 m)
  89. Tumul na Gradini Grumila Modrič (X = 4902052, Y = 5543984, z = 137 m)
  90. Tumul na Gradini Grumila Modrič (X = 4902035, Y = 5543944, z = 139 m)
  91. Tumul na Gradini Grumila Modrič (X = 4902044, Y = 5543875, z = 140 m)
  92. Tumul na Gradini Grumila Modrič (X = 4902084, Y = 5543877, z = 142 m)
  93. Tumul na Gradini Grumila Modrič (X = 4902110, Y = 5543894, z = 143 m)
  94. Tumul na Gradini Grumila Modrič (X = 4902122, Y = 5543901, z = 142 m)
  95. Tumul na Gradini Grumila Modrič (X = 4902037, Y = 5544034 N, z = 133 m)
  96. Tumul na Gradini Grumila Modrič (X = 4902054, Y = 5544054, z = 133 m)
  97. Tumul na Gradini Grumila Modrič (X = 4902068, Y = 5544059, z = 133 m)
  98. Tumul na Gradini Grumila Modrič (X = 4902077, Y = 5544057, z = 133 m)
  99. Tumul na Gradini Grumila Modrič (X = 4902084, Y = 5544057, z = 133 m)
  100. Tumul na Gradini Grumila Modrič (X = 4902095, Y = 5544014, z = 129 m)
  101. Tumul na Gradini Grumila Modrič (X = 4902134, Y = 5543987, z = 129 m)
  102. Tumul na Gradini Grumila Modrič (X = 4902190, Y = 5543875, z = 132 m)
  103. Tumul na Gradini Grumila Modrič (X = 4902006, Y = 5543668, z = 96 m)
  104. Tumul na Gradini Grumila Modrič (X = 4901977, Y = 5544196, z = 106 m)
  105. Tumul na Gradini Grumila Modrič (X = 4901986, Y = 5544218, z = 120 m)
  106. Tumul na Gradini Grumila Modrič (X = 4902100, Y = 5544245, z = 149 m)
  107. Tumul na Gradini Grumila Modrič (X = 4902180, Y = 5544153, z = 142 m)
  108. Tumul na Gradini Grumila Modrič (X = 4902151, Y = 5544126, z = 141 m)
  109. Tumul na Gradini Grumila Modrič (X = 4902127, Y = 5544136, z = 140 m)
  110. Tumul na Gradini Grumila Modrič (X = 4902108, Y = 5544161, z = 140 m)
  111. Tumul na Gradini Grumila Modrič (X = 4901933, Y = 5544248, z = 129 m)
  112. Tumul na Gradini Grumila Modrič (X = 4901911, Y = 5544257, z = 130 m)
  113. Tumul na Gradini Grumila Modrič (X = 4901885, Y = 5544288, z = 130 m)
  114. Tumul na Gradini Grumila Modrič (X = 4901851, Y = 5544227, z = 125 m)
  115. Tumul na Gradini Grumila Modrič (X = 4901718, Y = 5544192, z = 111 m)
  116. Tumul na Gradini Grumila Modrič (X = 4901691, Y = 5544128, z = 105 m)
  117. Tumul na Gradini Grumila Modrič (X = 4901703, Y = 5544109, z = 111 m)



- Tumul na Gradini Grumila Modrič (X = 4901692, Y = 5544099, z = 113 m)
119. Tumul na Gradini Nadgradina Modrič (X = 4902605, Y = 5543231, z = 155 m)
120. Tumul na Gradini Nadgradina Modrič (X = 4902414, Y = 5543244, z = 143 m)
121. Tumul na Gradini Nadgradina Modrič (X = 4902422, Y = 5543160, z = 122 m)
122. Tumul na Gradini Nadgradina Modrič (X = 4902480, Y = 5543136, z = 121 m)
123. Tumul na Gradini Nadgradina Modrič (X = 4902460, Y = 5543106, z = 119 m)
124. Tumul Silna gromila (X = 4912099, Y = 5526492, z = 155 m)
125. Tumul Silna gromila (X = 4912109, Y = 5526572, z = 165 m)
126. Tumul Ljubotić (X = 4913672, Y = 5526161, z = 284 m)
127. Tumul Ljubotić (X = 49013667, Y = 5526153, z = 281 m)
128. Tumul poviše Trošeljve gradine (X = 4914232, Y = 55423348, z = 219 m)
129. Tumul Jatrića glava-Livadice (X = 4915159, Y = 5524279, z = 350 m)
130. Sedam kamenih gomila (tumula?) na glavici Livadice (X = 4915215, Y = 5524693, z = 342 m)
131. Tumul Ravna strana, Čavići-Rašinovac (X = 4909064, Y = 5533236, z = 292 m)
132. Tumul Ravna strana, Čavići-Rašinovac (X = 4909050, Y = 5533224, z = 293 m)
133. Tumul Sv. Ivan – Malo Libinje (X = 4905831 N, Y = 5544307 E, z = 734 m)
134. Tumul Sv. Ivan – Malo Libinje (X = 4906667 N, Y = 5545157 E, z = 830 m)
135. Tumul Sv. Ivan – Malo Libinje (X = 4906680 N, Y = 5545204 E, z = 820 m)
136. Tumul Sv. Ivan – Malo Libinje (X = 4906683 N, Y = 5545210 E, z = 824 m)
137. Tumul Sv. Ivan – Malo Libinje (X = 4906584 N, Y = 5545230 E, z = 825 m)
138. Tumul Sv. Ivan – Malo Libinje (X = 4906585 N, Y = 5545232 E, z = 825 m)
139. Tumul Lukića stan, M. Rujno (X = 4914358 N, Y = 5531529 E, z = 795 m)
140. Tumul Lukića stan, M. Rujno (X = 4914368 N, Y = 5531443 E, z = 790 m)
141. Tumul Lukića stan, M. Rujno (X = 4914354 N, Y = 5531436 E, z = 790 m)
142. Tumul Lukića stan, M. Rujno (X = 4914377 N, Y = 5531420 E, z = 787 m)
143. Tumul Lukića stan, M. Rujno (X = 4914407 N, Y = 5531378 E, z = 789 m)
144. Tumul Lukića stan, M. Rujno (X = 4914417 N, Y = 5531370 E, z = 789 m)
145. Tumul Lukića stan, M. Rujno (X = 4914405 N, Y = 5531358 E, z = 788 m)
146. Tumul poviše Bucića (X = 4904179 E, Y = 5539753 N, z = 34 m)
147. Tumulna prijevoju Buljma (X = 4913930 N, Y = 5537376 E, z = 1394 m)
148. Tumul uz Zekića gradinu (X = 4904652 N, Y = 5539452 E, z = 107 m)
149. Tumul uz Zekića gradinu (X = 4904618 N, Y = 5539466 E, z = 101 m)
150. Tumul uz Zekića gradinu (X = 4904570 N, Y = 5539453 E, z = 91 m)
151. Tumul iznad Zekića gradine (X = 4904720 N, Y = 5539566 E, z = 131 m)
152. Tumul iznad Zekića gradine (X = 4904713 N, Y = 5539552 E, z = 126 m)
153. Tumul iznad Zekića gradine (X = 4904715, Y = 5539536, z = 123 m)
154. \*Tumul iznad Zekića gradine, uništen (X = 4904746, Y = 553493, Z = 137 m)
155. \*Tumul iznad Zekića gradine, uništen (X = 4904750, Y = 5539481, z = 137 m)
156. Tumul Nekića dolac- Zekića gradina (X = 4904743, Y = 5539238, z = 128 m)
157. Tumul Nekića dolac- Zekića gradina (X = 4904766, Y = 5539195, z = 133 m)
158. Tumul Nekića dolac- Zekića gradina (X = 4904733, Y = 5539185, z = 130 m)
159. Tumul Nekića dolac- Zekića gradina (X = 4904738, Y = 5539168, z = 127 m)
160. Tumul Nekića dolac- Zekića gradina (X = 4904711, Y = 5539187, z = 124 m)
161. Tumul podno Nekića gradine (X = 4904788, Y = 5539132, z = 128 m)
162. Tumul poviše gradine Paklarić na Ravnoj strani (X = 4905667, Y = 5537286, z = 160 m)
163. Tumul podno Nekića gradine (X = 4904794 N, Y = 5539114 E, z = 115 m)
164. Tumul istočno od Nekića gradine (X = 4904718 N, Y = 5539208 E, z = 103 m)
165. Tumul sjeverno od Zekića gradine (X = 4904779 N, Y = 5539499 E, z = 128 m)
166. Tumul sjeverno od Zekića gradine (X = 4904772 N, Y = 5539487 E, z = 136 m)
167. Tumul sjeverno od Zekića gradine (X = 4904730 N, Y = 5539511 E, z = 124 m)
168. Tumul Mali, poviše Zekića gradine (X = 4904720 N, Y = 5539543 E, z = 123 m)
169. Tumul na gradini Bucići (X = 4904230 N, Y = 5539831 E, z = 63 m)
170. Tumul na gradini Bucići (X = 4904426 N, Y = 5539911 E, z = 92 m)
171. Tumul na gradini Bucići (X = 4904436 N, Y = 5539907 E, z = 91 m)
172. Tumul na gradini Bucići (X = 4904208 N, Y = 5540024 E, z = 74 m)



Tumul na gradini Bucići (X = 4904218 N, Y = 5540000 E, z = 72 m)

### **Nekropola na ravnom zemljištu**

1. \*Nekropola na ravnom zemljištu podno (jugoistočno) gradine Kneževići, Kneževići, Malo Libinje (X = 4905700, Y = 5543923, z = 773 m)

### **Arheološki lokaliteti – antički**

1. Ostatci antičkog Argyruntuma- Starigradska Punta, prostor podno (južno) jadranske magistrale
2. Nekropola antičkog Argyruntuma - prostor od starigradske Punte do skretanja prema ulazu u kanjon Velike Paklenice. Čitav potez tridesetak metara sjeverno (poviše) magistrale.

### **Podmorski lokaliteti**

3. Uvala Kusača, Tribanj Šibuljina, obalni prostor na potezu od uvale Kusače do Tribanjske jaruge (X = 5530711 N, Y = 4909228 E, z = -1-20 m)
4. Uvala Šilježetarica, Tribanj Šibuljina, Šilježetarica (X = 5531175 N, Y = 4908962 E, z = -5-26 m, antički brodolom)
5. Starigrad, ostatci antičkih zidova u moru s južne strane starigradske Punte.

### **Utvrde**

6. Kasnoantička utvrda poviše crkve Sv. Trojice (X = 4909531 N, Y = 530628 E, z = 90 m)
7. Kasnoantička utvrda na gradini Modrič (X = 4902048 N, Y = 5542897 E, z = 41 m)

### **Nedefinirani ostatci**

1. Ostatci nedefiniranih suhozidnih ruševina s nalazom grube keramike (prapovijest ili srednji vijek) na Ravnoj Strani između zaseoka Čavići i Rašinovac (X = 4908929, Y = 5533277, z = 290 m)
2. Ostatci nedefiniranih suhozidnih ruševina s nalazom grube keramike (prapovijest ili srednji vijek) poviše Ravne Strane podno (južno) zaseoka Rašinovac (X = 4909129, Y = 5533311, z = 330 m)
3. Ostatci nedefiniranih suhozidnih ruševina istočno od starigradskog deponija na jugozapadnim padinama Malog Vitrenika (X = 4907164 N, Y = 5535677 E, z = 153 m)
4. Ostatci nedefiniranih suhozidnih ruševina između zaseoka Ljubotić i Mataci (X = 4913332 N, Y = 5526512 E, z = 291 m)
5. Ostatci ruševnih nastambi uz crkvu Sv. Ante u Ljubotiću (nalazi keramike, stakla, bronce) (X = 4913597 N, Y = 5526217 E, z = 266 m)
6. Manji nedefinirani kameni humak na Dugom rtu poviše uvale Kruščica, Tribanj Kruščica (X = 4912430 N, Y = 5525135 E, z = 83 m)

### **Mjere zaštite**

Istraživanje lokaliteta i iskapanje nalaza dopušteno je samo uz prethodno odobrenje Konzervatorskog odjela i uz uvjet da se svi nalazi nakon dovršenih istraživanja i iskapanja stručno konzerviraju, a pokretni nalazi predaju na čuvanje nadležnome muzeju.

Gradinski lokaliteti moraju se očuvati i održavati u naslijeđenom obliku. Zbog intenzivnog razvoja komunikacija gradine su zbog svojeg strateškog položaja ugrožene postavljanjem različitih odašiljača. Kod takvih zahvata nužna su prethodna arheološka istraživanja, neophodna za određivanje uvjeta zaštite kulturnog dobra.

Za ostatke antičkog Argyruntuma i pripadajuće mu nekropole potrebno je (i odredbama plana nižeg reda) utvrditi obvezu arheološkog nadzora prilikom građevinskih zahvata na stambenim i poslovnim građevinama, uključivo i prilikom uređenja samo prizemnih dijelova građevina, te po potrebi i zaštitnih arheoloških istraživanja.

U slučaju građevinskih, infrastrukturnih ili drugih radova s izravnim utjecajem na bilo koji arheološki lokalitet potrebno je provesti zaštitna arheološka istraživanja, uz dokumentiranje i konzervaciju nalaza i nalazišta.



... se pri izvođenju građevinskih ili bilo kojih drugih radova koji se obavljaju na površini ili ispod površine tla, na kopnu ili u moru, nađe na arheološko nalazište ili nalaze, osoba koja izvodi radove dužna ih je prekinuti i o nalazu obavijestiti Konzervatorski odjel u Zadru.

Arheološki lokaliteti u popisu označeni zvjezdicom (\*) iznimno su ugroženi raznim građevinskim zahvatima, te zahtijevaju posebne mjere zaštite:

Poviše centra Starigrada, s lijeve i desne strane ceste Starigrad – Dokoze, na visini od 30 do 450 metara, nalaze se tri gradinska lokaliteta i petnaest kamenih grobnih humaka. Šest humaka s lijeve strane ceste u zaleđu centra Starigrada, na građevinski atraktivnom terenu na kojem se užurbano gradi, su najugroženija, a tri humka, pod brojevima 30., 31. i 32., su već dijelom devastirani. Prije bilo kakvih daljnjih radova humke je potrebno arheološki istražiti i dokumentirati, a pokretne nalaze konzervirati i pohraniti u nadležnome muzeju. Isto vrijedi i za humke pod brojevima 154 i 155.

Kasnoantička utvrda i prapovijesna gradina na lokalitetu Sv. Trojica devastirane su 2004. godine radovima na izgradnji deponija za građevinski otpad, odnosno prilaznog puta do deponija. Na devastiranom dijelu lokaliteta, od podnožja gradinskoga naselja do kojeg su sezali sada uništeni bedemi, do crkve s grobljem, gdje je također srušen dio zida nekadašnje utvrde, potrebno je što prije provesti zaštitna arheološka istraživanja i konzervaciju toga dijela nalazišta..

Gradina Kneževići i pripadajuća nekropola u njenom podnožju (polje Malo Libinje) djelomično su devastirani probijanjem makadamskog puta sa Velikog Libinja na Malo Libinje. Otvoren je profil u dužini oko sto metara iz kojeg kiša ispire arheološki materijal. Na tom je dijelu lokaliteta potrebno što prije provesti zaštitna arheološka istraživanja i konzervaciju.

#### **Spomenici graditeljstva:**

1. Crkva Sv. Marije Magdalene u Mandalini
2. Crkva Sv. Trojice (Tribanj Šibuljina)
3. Crkva Sv. Jurja na groblju u Starigradu, k.č. 4711 k.o. Starigrad, kulturno je dobro upisano u Registar kulturnih dobara RH, Listu zaštićenih kulturnih dobara pod brojem Z-1205.
4. Ostatci crkve Sv. Ivana Glavosjeka na Malom Libinju (X = 4906660, Y = 5545151, z = 831 m)
5. Ostatci crkve Sv. Marije na Malom Libinju (X = 4905807, Y = 5544189, z = 713 m)
6. Crkva Sv. Jakova (Y = 5541218, X = 4907752, z = 700 m)
7. Srednjovjekovna crkva Sv. Petra s pripadajućim grobljem, k.č. 3466 k.o. Starigrad, kulturno je dobro upisano u Registar kulturnih dobara RH, Listu zaštićenih kulturnih dobara pod brojem Z-1203.
8. Crkva Sv. Ante u Ljubotiću
9. Utvrda Paklarić (X = 4905495, Y = 5537066, Z = 102 m)
10. Većka kula-Kulina, k.č. 3835 k.o. Starigrad, kulturno je dobro upisano u Registar kulturnih dobara RH, Listu zaštićenih kulturnih dobara pod brojem Z-1204.

Sve građevinske i druge intervencije na spomenicima graditeljstva podliježu upravnom postupku, tj. potrebno je na temelju odgovarajuće tehničke dokumentacije od Konzervatorskog odjela u Zadru ishoditi posebne uvjete i prethodno odobrenje za radove.

#### **Etnografski značajni lokaliteti**

##### **Mirila**

1. Reljinovac - Ljubotić (Y = 5526390 E, X = 4914300 N, z = 435 m)
2. Krušćica - Ljubotić (Y = 5526175 E, X = 4913160 N, z = 255 m)
3. Bristovac - Ljubotić (X = 4914595 N, Y = 5525405 E, z = 320 m)
4. Mataci - Ljubotić (X = 4913465, Y = 5526345, z = 260 m)
5. Korita - Ljubotić (X = 4913120, Y = 5526200, z = 250 m)
6. Silno selo - Ljubotić (X = 4912690, Y = 5526425, z = 230 m)
7. Kod crkve u Ljubotiću (X = 4913560, Y = 5526080, z = 255 m)
8. Paripov lug - Ljubotić (X = 4913440, Y = 5525960, z = 260 m)
9. Medni dolac - Ljubotić (X = 4915430, Y = 5527420, z = 760 m)
10. Križ - Ljubotić (X = 4913640, Y = 5524885, z = 225 m)
11. Lisarica - Ljubotić (X = 4913580, Y = 5524865, z = 220 m)



12. Šibuljine – Sveta Trojca (X = 4909750, Y = 5529275, z = 5 m)
13. Tribanjska jaruga – Sveta Trojca (X = 4910115, Y = 5530383, z = 179 m)
14. Zapadnjari – Starigrad (od starigradske Punte oko 2,5 km na sjeverozapad, između kampa Plantaža na istoku i zaseoka Koići na zapadu, uz nekadašnji put prema Ledeniku sa sjeverne strane, paralelno s magistralom)
15. Dokoze – Starigrad (X = 4906775, Y = 5535150, z = 140 m)
16. Glavčice na ulazu u V. Paklenicu (X = 4905265, Y = 5536080, z = 10 m)
17. Na Opuvanom docu (X = 4906675, Y = 5536145, z = 260 m)
18. Nad Katalinićima (X = 4908719, Y = 5534432, z = 364 m)
19. Na sigama Kneževića (X = 4903490, Y = 5540450, z = 10 m)
20. Na kosi Magaškoj (X = 4903533, Y = 5541370, z = 140 m)
21. Mirilo Bilig (Y = 5539941, X = 4905743, z = 350 m)
22. Mirila na Docima podno Grabovih dolina (Y = 5539530, X = 4907418, z = 657 m)
23. Mirilo na Velikom Rujnu (Y = 4911470, X = 55349877, z = 847 m)
24. Antropomorfni prikaz na kamenu živcu poviše Nekića dolca (X = 4904927, Y = 5539217, z = 140 m)

### **Mlinovi**

1. Marasovića mlin donji
2. Srednji Marasovića mlin
3. Šikića mlin
4. Dadića mlin
5. Markov mlin
6. Katića mlin (Vranin mlin)
7. Donji Ramića mlin
8. Parića mlin
9. Gornji Ramića mlin
10. Donji Parića mlin
11. Gornji Parića mlin
12. Donji Kneževića mlin
13. Gornji Kneževića mlin

### **Zaseoci (stalni i sezonski stanovi)**

1. Bužanića dolac (X = 4905921 N, Y = 5538428 E, z = 192 m)
2. Rimenić (Donji (južni) stanovi X = 4906181, Y = 5540786, z = 555 m; Gornji (sjeverni) stanovi: X = 4906447, Y = 540807, z = 560 m)
3. Jasenar (X = 4906629, Y = 5540360, z = 626 m)
4. Jurline (X = 4906943, Y = 5539585, z = 639 m)
5. Škiljići (Y = 5539340, X = 4908588, z = 608 m)
6. Katići (X = 4909161, Y = 5538574, z = 420 m)
7. Mala Močila (X = 4909778, Y = 5539323, z = 744 m)
8. Parići (zapadni stanovi (Ivančev dom): Y = 5539018, X = 4911502, z = 519 m; istočni stanovi Y = 5539135, X = 4911416, z = 515 m)
9. Ramići (zapadni stanovi Y = 5538729, X = 4911688, z = 560 m; istočni stanovi Y = 5538901, X = 4911592, z = 530 m) kulturno je dobro upisano u Registar kulturnih dobara RH, Listu preventivno zaštićenih kulturnih dobara pod brojem P-2566.
10. Sklopina (X = 4911647, Y = 5539023, z = 605 m)
11. Kneževići (X = 4911414, Y = 5539299, z = 605 m)
12. Bršljanuša (X = 4910849, Y = 5538145, z = 457 m)
13. Marasovići (Njive) (Y = 5537469, X = 4909754, z = 668 m)
14. Samogred (Y = 5535055, X = 4910657, z = 670 m)
15. Stare Seline (Turske kuće) (sjeverni rub lokaliteta Y = 5539889, X = 4905187, z = 231 m; južni rub lokaliteta Y = 5539871, X = 4905042, z = 193 m)
16. Zapadni Malovanski stanovi (Y = 4912746, X = 5541857, z = 1440 m)
17. Istočni Malovanski stanovi (Y = 4912270, X = 5542498, z = 1610 m)

18. Modrič
19. Stanići
20. Bucići
21. Kneževići Malo Libinje
22. Magaši
23. Reljan (Seline)
24. Kneževići (Seline)
25. Bucići (Seline)
26. Jukići (Seline)
27. Jusupi (Seline)
28. Jurline (Seline)
29. Škiljići–Dadići (Seline)
30. Marasovići–Šikići
31. Opuvani dolac
32. Tomići
33. Zavitrenik
34. Dokoze (Sinokos)
35. Dobroselo
36. Kojića dolac
37. Milovci (Bristovac)
38. Županov dolac
39. Mali Vaganac
40. Jatar
41. Veliki Vaganac (Kuća Bušljeta, Milovačke krčevine)
42. Ramići (Njive)
43. Krčevine
44. Rašinovac
45. Kruškovac
46. Milovci
47. Čavići
48. Mali Ledenik
49. Veliki Ledenik
50. Veliko Rujno (Adići, Jovići, Čavići, Petričevići, Jovići, Krapići, Marasovići, Rujinačka kosa)
51. Malo Rujno (Lukića stan, Marinkovića stan, Pričatrnja polje)
52. Račabuša
53. Medeni dolac
54. Bili sinokos
55. Crni sinokos
56. Stap
57. Sjauševac
58. Zubčića dolac
59. Baketnica
60. Zavrata
61. Matijašica
62. Bajamovac
63. Asanovac
64. Silno selo
65. Prodani
66. Mataci
67. Korita
68. Redine
69. Ljubotić
70. Lug Paripov
71. Rastovci
72. Lukovo



73. Livadica
74. Bristovac
75. Brišće
76. Trošelj
77. Podlokva
78. Križ
79. Zagon
80. Livadice
81. Trošeljvac
82. Ranjevac

### Stari bunari

1. Tri bunara podno (južno) zaseoka Rašinovac (X = 4909163 N, Y = 5533457 E, z = 351 m)
2. Bunar 1 Nekića dolac (X = 4904739 N, Y = 5538999 E, z = 75 m)
3. Bunar 2 Nekića dolac (X = 4904782 N, Y = 5539019 E, z = 86 m)
4. Bunar poviše kuća Kneževića u Bucićima (X = 4904048 N, Y = 5539605 E, z = 26 m)
5. Bunar sjeverozapadno od zaseoka Jasenar (X = 4906834 N, Y = 5539992 E, z = 603 m)
6. Bunar na grumili poviše Modriča, Modrič, Podkitnasta glavica (X = 4901866 N, Y = 5544118 E, z = 116 m)
7. Bunar na grumili poviše Modriča, Modrič, Podkitnasta glavica (nalaz prapovijesne keramike) (X = 4901788, Y = 5544300 E, z = 116 m)
8. Obzidana kamenica Čelinka na Vidakovoj kosi (X = 4908789 N, Y = 553683 E, z = 739 m)
9. Obzidana lokva (bunar) na brdu Obljak, Ljubotić-Bristovac (nalaz ukrašene posude, rano brončano doba-cetinska kultura) (X = 4914554 N, Y = 5525044 E, z = 370 m)
10. Bunar uz Trnovu lokvu, sa zapadne strane Tribanjske jaruge, sv. Trojica, podno Torina Bušljeta-Veliki Ledenik (X = 4910115 N, Y = 5530383 E, z = 179 m)

### Mjere zaštite

U cilju očuvanja kulturno - povijesnih obilježja prostora preporučuje se očuvanje tradicionalnih naseobinskih cjelina (zaselaka, osamljenih gospodarstava, stanova, mlinova) u njihovu izvornom okruženju, zajedno s povijesnom građevnom strukturom i pripadajućom parcelacijom. Preporučuje se i revitalizacija zapuštenih i zanemarenih objekata narodnoga graditeljstva, uz moguću novu ili izmijenjenu staru namjenu (korištenje za stambenu, turističku, kulturnu, odgojno-obrazovnu svrhu). Iako opstanak i očuvanje takvih građevina ovisi prvenstveno o ambicijama, željama i potrebama njihovih vlasnika, odnosno korisnika, prilikom bilo kakvih radova potrebno je dokumentirati postojeće stanje, provesti arhitektonska i arheološka istraživanja, te na temelju toga izvesti primjerenu konzervaciju i prezentaciju. Mirila i bunare potrebno je čuvati i održavati u izvornom (naslijeđenom) stanju, a sve zahvate na njima rješavati u suradnji s Konzervatorskim odjelom u Zadru.

Pri izradi DPU-a i UPU-a za zone za koje je to obvezno, potrebno je ishoditi konzervatorsku podlogu sa sustavom mjera zaštite nepokretnih kulturnih dobara koja se nalaze na području obuhvata plana (sukladno članku 56. Zakona o zaštiti i očuvanju kulturnih dobara NN 69/99.).

Na Konačni prijedlog Izmjena i dopuna Prostornog plana uređenja Općine Starigrad, a prije njegova donošenja, potrebno je ishoditi suglasnost ovog Odjela.



ostaviti:

1. Općina Starigrad, Jedinstveni upravni odjel, Trg T. Marasovića 1, 23244 Starigrad
2. Pismohrana

Općina Starigrad

1. Općina Starigrad, Jedinstveni upravni odjel, Trg T. Marasovića 1, 23244 Starigrad
2. Pismohrana

Primljeno: 18.02.2020.		
Klasifikacijska oznaka	Org. jed.	
350-02 / 19-01/04		
Urudžbeni broj	Prilog	Vrijed.
371-20-6		

**ELEKTRA ZADAR**

**Služba za realizaciju investicijskih projekata i  
pristup mreži**

**Odjel za realizaciju investicijskih projekata**

Ulica kralja Dmitra Zvonimira 8  
23 000 Zadar

TELEFON • 023 • 290-500  
TELEFAKS • 023 • 314-051  
POŠTA • 23000 Zadar • SERVIS  
IBAN • 2484008-1400016324

OPĆINA STARIGRAD  
JEDINSTVENI UPRAVNI ODJEL  
TRG TOME MARASOVIĆA 1  
23244 STARIGRAD

NAŠ BROJ I ZNAK 401400101/1026/20JI

VAŠ BROJ I ZNAK

**PREDMET** Izrada liD PPU-a Općine Starigrad  
- zahtjevi  
- dostavlja se

**DATUM** 10.02.2020. god.

Poštovani,

Budući ste izradi izmjena i dopuna PPU-a Općine Starigrad, dostavljamo Vam sljedeće zahtjeve:

- Minimalna udaljenost transformatorske stanice od susjedne parcele mora iznositi 1m, a od ceste (puta) 3m.
  - *Ovaj uvjet uvelike olakšava izradu projektne dokumentacije, te ishođenje potrebnog akta za građenje.*
- Transformatorska stanica mora imati kolni pristup s javne površine.
  - Opći uvjet
- Transformatorske stanice se mogu izvesti i u sklopu novih građevina.
  - Opći uvjet
- Prilikom gradnje novih ili rekonstrukcije postojećih elektroenergetskih objekata trase iz Plana se mogu korigirati radi prilagodbe tehničkim rješenjima, imovinsko-pravnim odnosima i stanju na terenu.
  - *Ovaj uvjet smatramo vrlo bitnim. Iskustveno gledano izostanak ovog uvjeta nam je u velikom broju slučajeva onemogućio izgradnju ili značajno produžio vrijeme potrebno za ishođenje akta za građenje. Samim time ukoliko se izostavi može se značajno produžiti vrijeme izgradnje TS odnosno stvaranje uvjeta za elektroopskrbu budućih objekata (potrošača).*

**ČLAN HEP GRUPE**

• UPRAVA DRUŠTVA • DIREKTOR • NIKOLA ŠULENTIĆ •

• TRGOVAČKI SUD U ZAGREBU MBS 080434230 • MB 1643991 •  
• OIB 46830600751 • UPLAĆEN TEMELJNI KAPITAL 699.436.000,00 HRK •  
• [www.hep.hr](http://www.hep.hr) •



- Ukoliko se pokaže potreba za dodatnom količinom električne energije, dozvoljava se izgradnja transformatorske stanice unutar površina bilo koje namjene što se neće smatrati izmjenom ovog Plana.
  - *Ovaj uvjet smatramo vrlo bitnim. Iskustveno gledano izostanak ovog uvjeta nam je u velikom broju slučajeva onemogućio izgradnju ili značajno produljio vrijeme potrebno za ishodenje akta za građenje. Samim time ukoliko se izostavi može se značajno produljiti vrijeme izgradnje TS odnosno stvaranje uvjeta za elektroopskrbu budućih objekata (potrošača).*
- Prigodom izrade predmetnog PPU-a uvažiti Pravilnik o tehničkim normativima za izgradnju nadzemnih elektroenergetskih vodova nazivnog napona od 1 do 400 kV (SL 65/88 i NN 24/97), koji određuje minimalne sigurnosne udaljenosti i razmake i time postavlja posebne uvjete građenja za sve građevine u koridoru postojećih nadzemnih vodova, a za podzemne kabele uvažiti gransku normu Tehnički uvjeti za polaganje elektroenergetskih kabela nazivnog napona 1 kV do 35 kV (Bilten HEP-Distribucije broj 130, od 31. prosinca 2003.).
- U slučaju neizbježnog premještanja naših nadzemnih i podzemnih vodova ili križanja, odnosno približavanja, potrebno je pribaviti odgovarajuću projektnu dokumentaciju za investitora HEP, prema tehničkom rješenju dogovorenom s HEP-ODS-om i za nju ishoditi sve potrebne dozvole.

S poštovanjem,

Direktor distribucijskog područja:

Tomislav Dražić dipl.ing.

**HEP - Operativno distribucijsko područje d.o.o. ZAGREB**  
**DISTRIBUCIJSKO PODRUČJE**  
**ELEKTRA TADAR**

#### ČLAN HEP GRUPE

• UPRAVA DRUŠTVA • DIREKTOR • NIKOLA ŠULENTIĆ •

• TRGOVAČKI SUD U ZAGREBU MBS 080434230 • MB 1643991 •  
 • OIB 46830600751 • UPLAĆEN TEMELJNI KAPITAL 699.436.000,00 HRK •  
 • [www.hep.hr](http://www.hep.hr) •







Office of posting Prijamni poštanski ured 13244, Starigrad	Date Datum 05.02.2020
Addressee of the item Primateelj pošiljke Park prirode Velebit, Karužica Gospićka 4B, 53 000 Gospić	
Nature of the item/Vrsta pošiljke	
<input checked="" type="checkbox"/> Registered Letter Preporučena pošiljka Postal parcel Paket	<input type="checkbox"/> Insured letter Vrijednosna pošiljka Amount Iznos
N° of item Br. pošiljke	
<input type="checkbox"/> Money order Uputnica	
To be completed at a destination/Ispunjava se na odredištu	
The item mentioned above has been duly Gore navedena pošiljka delivered uručena je	
Signature* Potpis*	

\* The advice may be signed by the addressee or, if the regulations of the country of destination so provide, by another authorized person.  
\* Ovu obavijest može potpisati primatelj ili, ako to propisi određene države dopuštaju, druga ovlaštena osoba.

On postal service  
Poštanska služba

AR

Stamp of the office returning the advice  
Otsak žiga poštanskog ureda  
koji vraća obavijest

Return to  
Vratiti

Name Ime i prezime ili naziv tvrtke
Street and N° Ulica i br.
Locality and country Mjesto i država

OPĆINA STARIGRAD  
Trg Tome Marasovića 1  
23744 STARIGRAD PAKLENICA

AR RF 19 670 169 9 HR

To be filled in by the sender  
Ispunjava pošiljatelj

Zahrijev  
KLASA: 350-02/19-01/04  
- 5

Ozn. za narudžbu: 80/2015

Hrvatska pošta

Office of posting Prijamni poštanski ured 13244, Starigrad	Date Datum 05.02.2020
Addressee of the item Primateelj pošiljke Ministarstvo poljoprivrede Uprava sumarske poslovanja i dr. inž. Karinjska 2a, 10 000 Zagreb	
Nature of the item/Vrsta pošiljke	
<input checked="" type="checkbox"/> Registered Letter Preporučena pošiljka Postal parcel Paket	<input type="checkbox"/> Insured letter Vrijednosna pošiljka Amount Iznos
N° of item Br. pošiljke	
<input type="checkbox"/> Money order Uputnica	
To be completed at a destination/Ispunjava se na odredištu	
The item mentioned above has been duly Gore navedena pošiljka delivered uručena je	
Signature* Potpis*	

\* The advice may be signed by the addressee or, if the regulations of the country of destination so provide, by another authorized person.  
\* Ovu obavijest može potpisati primatelj ili, ako to propisi određene države dopuštaju, druga ovlaštena osoba.

On postal service  
Poštanska služba

AR

Stamp of the office returning the advice  
Otsak žiga poštanskog ureda  
koji vraća obavijest

Return to  
Vratiti

Name Ime i prezime ili naziv tvrtke
Street and N° Ulica i br.
Locality and country Mjesto i država

OPĆINA STARIGRAD  
Trg Tome Marasovića 1  
23744 STARIGRAD PAKLENICA

AR RF 19 670 161 0 HR

To be filled in by the sender  
Ispunjava pošiljatelj

Zahrijev  
KLASA: 350-02/19-01/04  
- 5

Ozn. za narudžbu: 80/2015

Hrvatska pošta

Office of posting Prijamni poštanski ured 13244, Starigrad	Date Datum 05.02.2020
Addressee of the item Primateelj pošiljke Zupanijska lučka uprava Liburnska obala 615, 23000 Zadar	
Nature of the item/Vrsta pošiljke	
<input checked="" type="checkbox"/> Registered Letter Preporučena pošiljka Postal parcel Paket	<input type="checkbox"/> Insured letter Vrijednosna pošiljka Amount Iznos
N° of item Br. pošiljke	
<input type="checkbox"/> Money order Uputnica	
To be completed at a destination/Ispunjava se na odredištu	
The item mentioned above has been duly Gore navedena pošiljka delivered uručena je	
Signature* Potpis*	

\* The advice may be signed by the addressee or, if the regulations of the country of destination so provide, by another authorized person.  
\* Ovu obavijest može potpisati primatelj ili, ako to propisi određene države dopuštaju, druga ovlaštena osoba.

On postal service  
Poštanska služba

AR

Stamp of the office returning the advice  
Otsak žiga poštanskog ureda  
koji vraća obavijest

Return to  
Vratiti

Name Ime i prezime ili naziv tvrtke
Street and N° Ulica i br.
Locality and country Mjesto i država

OPĆINA STARIGRAD  
Trg Tome Marasovića 1  
23744 STARIGRAD PAKLENICA

AR RF 19 670 170 8 HR

To be filled in by the sender  
Ispunjava pošiljatelj

Zahrijev  
KLASA: 350-02/19-01/04  
- 5

Ozn. za narudžbu: 80/2015

Hrvatska pošta



Office of posting Prijamni poštanski ured 13244 Starigrad	Date Datum 05.02.2020
Addressee of the item Primalac pošiljke Hrvatske ceste, RI Zadar Nikole Tesle 145, 23000 Zadar	
Nature of the item/Vrsta pošiljke	
<input checked="" type="checkbox"/> Registered Letter Preporučena pošiljka	<input type="checkbox"/> Insured letter Vrijednosna pošiljka
<input type="checkbox"/> Postal parcel Paket	<input type="checkbox"/> Amount Iznos
N° of item Br. pošiljke	
<input type="checkbox"/> Money order Uputnica	<input type="checkbox"/> Amount Iznos
To be completed at a destination/Ispunjava se na odredištu	
The item mentioned above has been duly Gore navedena pošiljka	
<input type="checkbox"/> delivered uručena je	<input type="checkbox"/> paid isplaćena je
Signature* Potpis* 7.2.2020. [Signature]	

To be filled in by the sender  
Ispunjava pošiljatelj

Return to  
Vratiti

Name Ime i prezime ili naziv tvrtke
Street and N° Ulica i br.
Locality and country Mjesto i država

OPĆINA STARIGRAD  
Trg Tome Marasovića 1  
23244 STARIGRAD PAKLENICA



Zahrijev  
KLASA: 350-02/19-01/04  
-5

Ozn. za narudžbu: 80/2015

Hrvatska pošta ©

Office of posting Prijamni poštanski ured 13244 Starigrad	Date Datum 05.02.2020
Addressee of the item Primalac pošiljke Hakom, Ulica R. Frangeša Hihanalca 9, 10110 Zagreb	
Nature of the item/Vrsta pošiljke	
<input checked="" type="checkbox"/> Registered Letter Preporučena pošiljka	<input type="checkbox"/> Insured letter Vrijednosna pošiljka
<input type="checkbox"/> Postal parcel Paket	<input type="checkbox"/> Amount Iznos
N° of item Br. pošiljke	
<input type="checkbox"/> Money order Uputnica	<input type="checkbox"/> Amount Iznos
To be completed at a destination/Ispunjava se na odredištu	
The item mentioned above has been duly Gore navedena pošiljka	
<input type="checkbox"/> delivered uručena je	<input type="checkbox"/> paid isplaćena je
Signature* Potpis* 06-02-2020 [Signature]	

To be filled in by the sender  
Ispunjava pošiljatelj

Return to  
Vratiti

Name Ime i prezime ili naziv tvrtke
Street and N° Ulica i br.
Locality and country Mjesto i država

OPĆINA STARIGRAD  
Trg Tome Marasovića 1  
23244 STARIGRAD PAKLENICA



Zahrijev  
KLASA: 350-02/19-01/04  
-5

Ozn. za narudžbu: 80/2015

Hrvatska pošta ©

Office of posting Prijamni poštanski ured 13244 Starigrad	Date Datum 05.02.2020
Addressee of the item Primalac pošiljke Hrvatske vode, Vgo Split Vukovarska 35, 21000 Split	
Nature of the item/Vrsta pošiljke	
<input type="checkbox"/> Registered Letter Preporučena pošiljka	<input type="checkbox"/> Insured letter Vrijednosna pošiljka
<input type="checkbox"/> Postal parcel Paket	<input type="checkbox"/> Amount Iznos
N° of item Br. pošiljke	
<input type="checkbox"/> Money order Uputnica	<input type="checkbox"/> Amount Iznos
To be completed at a destination/Ispunjava se na odredištu	
The item mentioned above has been duly Gore navedena pošiljka	
<input type="checkbox"/> delivered uručena je	<input type="checkbox"/> paid isplaćena je
Signature* Potpis* 07.02.2020 [Signature]	

To be filled in by the sender  
Ispunjava pošiljatelj

Return to  
Vratiti

Name Ime i prezime ili naziv tvrtke
Street and N° Ulica i br.
Locality and country Mjesto i država

OPĆINA STARIGRAD  
Trg Tome Marasovića 1  
23244 STARIGRAD PAKLENICA



Zahrijev  
KLASA: 350-02/19-01/04  
-5

Ozn. za narudžbu: 80/2015

Hrvatska pošta ©



Office of posting Prijamni poštanski ured 23244 Starigrad	Date Datum 05.02.2020
Addressee of the item Primateelj pošiljke Hrvatske šume, šumarija Zadar 11. Hrestarica 12, 23000 Zadar	

Nature of the item/Vrsta pošiljke

<input checked="" type="checkbox"/> Registered Letter Preporučena pošiljka	<input type="checkbox"/> Insured letter Vrijednosna pošiljka
<input type="checkbox"/> Postal parcel Paket	Amount Iznos

N° of item Br. pošiljke	
----------------------------	--

<input type="checkbox"/> Money order Uputnica	Amount Iznos
--	-----------------

To be completed at a destination/Ispunjava se na odredištu

The item mentioned above has been duly Gore navedena pošiljka		Date Datum
<input type="checkbox"/> delivered uručena je	<input type="checkbox"/> paid isplaćena je	10.02.2020

Signature* Potpis*	
-----------------------	--

\* The advice may be signed by the addressee or, if the regulations of the country of destination so provide, by another authorized person.  
\* Ovu obavijest može potpisati primatelj ili, ako to propisi određene države dopuštaju, druga ovlaštena osoba.

To be filled in by the sender  
Ispunjava pošiljatelj

Return to  
Vratiti

Name Ime i prezime ili naziv tvrtke	
Street and N° Ulica i br.	OPĆINA STARIGRAD Trg Tome Marasovića 1 23244 STARIGRAD PAKLENICA
Locality and country Mjesto i država	



Zahjev  
KLASA: 350-02/19-01/04  
- 5

Ozn. za narudžbu: 80/2015

Hrvatska pošta

Office of posting Prijamni poštanski ured 23244 Starigrad	Date Datum 05.02.2020
Addressee of the item Primateelj pošiljke Hrvatske šume, šumarija Zadar 11. Hrestarica 12, 23000 Zadar	

Nature of the item/Vrsta pošiljke

<input checked="" type="checkbox"/> Registered Letter Preporučena pošiljka	<input type="checkbox"/> Insured letter Vrijednosna pošiljka
<input type="checkbox"/> Postal parcel Paket	Amount Iznos

N° of item Br. pošiljke	
----------------------------	--

<input type="checkbox"/> Money order Uputnica	Amount Iznos
--	-----------------

To be completed at a destination/Ispunjava se na odredištu

The item mentioned above has been duly Gore navedena pošiljka		Date Datum
<input type="checkbox"/> delivered uručena je	<input type="checkbox"/> paid isplaćena je	06-02-2020

Signature* Potpis*	
-----------------------	--

\* The advice may be signed by the addressee or, if the regulations of the country of destination so provide, by another authorized person.  
\* Ovu obavijest može potpisati primatelj ili, ako to propisi određene države dopuštaju, druga ovlaštena osoba.

To be filled in by the sender  
Ispunjava pošiljatelj

Return to  
Vratiti

Name Ime i prezime ili naziv tvrtke	
Street and N° Ulica i br.	OPĆINA STARIGRAD Trg Tome Marasovića 1 23244 STARIGRAD PAKLENICA
Locality and country Mjesto i država	



Zahjev  
KLASA: 350-02/19-01/04  
- 5

Ozn. za narudžbu: 80/2015

Hrvatska pošta

Office of posting Prijamni poštanski ured 23244 Starigrad	Date Datum 05.02.2020
Addressee of the item Primateelj pošiljke Zadarska županija, Upravni odjel za prostorno i, zasig. B. Hrestarica 8 Zadar	

Nature of the item/Vrsta pošiljke

<input checked="" type="checkbox"/> Registered Letter Preporučena pošiljka	<input type="checkbox"/> Insured letter Vrijednosna pošiljka
<input type="checkbox"/> Postal parcel Paket	Amount Iznos

N° of item Br. pošiljke	
----------------------------	--

<input type="checkbox"/> Money order Uputnica	Amount Iznos
--	-----------------

To be completed at a destination/Ispunjava se na odredištu

The item mentioned above has been duly Gore navedena pošiljka		Date Datum
<input type="checkbox"/> delivered uručena je	<input type="checkbox"/> paid isplaćena je	ZADAR 2020

Signature* Potpis*	
-----------------------	--

\* The advice may be signed by the addressee or, if the regulations of the country of destination so provide, by another authorized person.  
\* Ovu obavijest može potpisati primatelj ili, ako to propisi određene države dopuštaju, druga ovlaštena osoba.

To be filled in by the sender  
Ispunjava pošiljatelj

Return to  
Vratiti

Name Ime i prezime ili naziv tvrtke	
Street and N° Ulica i br.	OPĆINA STARIGRAD Trg Tome Marasovića 1 23244 STARIGRAD PAKLENICA
Locality and country Mjesto i država	



Zahjev  
KLASA: 350-02/19-01/04  
- 5

Ozn. za narudžbu: 80/2015

Hrvatska pošta



Office of posting Prijamni poštanski ured 13244, Starigrad	Date Datum 05.02.2019
Addressee of the item Primateelj pošiljke Argyruntum d.o.o. Trg Tome Marasovića 1, Starigrad	
Nature of the item/Vrsta pošiljke <input checked="" type="checkbox"/> Registered Letter Preporučena pošiljka <input type="checkbox"/> Insured letter Vrijednosna pošiljka <input type="checkbox"/> Postal parcel Paket Amount Iznos	
N° of item Br. pošiljke	
<input type="checkbox"/> Money order Uputnica Amount Iznos	
To be completed at a destination/Ispunjava se na odredištu The item mentioned above has been duly Gore navedena pošiljka <input type="checkbox"/> delivered uručena je <input type="checkbox"/> paid isplaćena je Date Datum 06.02.2019 Signature* Potpis* A. H. ORONČIĆ	

\* The advice may be signed by the addressee or, if the regulations of the country of destination so provide, by another authorized person.  
\* Ovu obavijest može potpisati primatelj ili, ako to propisi određene države dopuštaju, druga ovlaštena osoba.

On postal service  
Poštanska službaStamp of the office returning the advice  
Otisak žiga poštanskog ureda  
koji vraća obavijestReturn to  
VratitiName  
Ime i prezime ili naziv tvrtkeStreet and N°  
Ulica i br.Locality and country  
Mjesto i državaOPĆINA STARIGRAD  
Trg Tome Marasovića 1  
23244 STARIGRAD PAKLENICATo be filled in by the sender  
Ispunjava pošiljateljZahtjev  
KLASA: 350-02/19-01/04  
- 5

Ozn. za narudžbu: 80/2015

Hrvatska pošta

Office of posting Prijamni poštanski ured 13244, Starigrad	Date Datum 05.02.2019
Addressee of the item Primateelj pošiljke Jep oas d.o.o. Elektro Zadar Kralja D. Zvonimira 8, 23000 Zadar	
Nature of the item/Vrsta pošiljke <input checked="" type="checkbox"/> Registered Letter Preporučena pošiljka <input type="checkbox"/> Insured letter Vrijednosna pošiljka <input type="checkbox"/> Postal parcel Paket Amount Iznos	
N° of item Br. pošiljke	
<input type="checkbox"/> Money order Uputnica Amount Iznos	
To be completed at a destination/Ispunjava se na odredištu The item mentioned above has been duly Gore navedena pošiljka <input type="checkbox"/> delivered uručena je <input type="checkbox"/> paid isplaćena je Date Datum 06.02.2019 Signature* Potpis* Zahtjev	

\* The advice may be signed by the addressee or, if the regulations of the country of destination so provide, by another authorized person.  
\* Ovu obavijest može potpisati primatelj ili, ako to propisi određene države dopuštaju, druga ovlaštena osoba.

On postal service  
Poštanska službaStamp of the office returning the advice  
Otisak žiga poštanskog ureda  
koji vraća obavijestReturn to  
VratitiName  
Ime i prezime ili naziv tvrtkeStreet and N°  
Ulica i br.Locality and country  
Mjesto i državaOPĆINA STARIGRAD  
Trg Tome Marasovića 1  
23244 STARIGRAD PAKLENICATo be filled in by the sender  
Ispunjava pošiljateljZahtjev  
KLASA: 350-02/19-01/04  
- 5

Ozn. za narudžbu: 80/2015

Hrvatska pošta

Office of posting Prijamni poštanski ured 13244, Starigrad	Date Datum 05.02.2019
Addressee of the item Primateelj pošiljke Zupanijska uprava za ceste Zad. Zup. Zrinsko Frank. 1012 Zadar	
Nature of the item/Vrsta pošiljke <input checked="" type="checkbox"/> Registered Letter Preporučena pošiljka <input type="checkbox"/> Insured letter Vrijednosna pošiljka <input type="checkbox"/> Postal parcel Paket Amount Iznos	
N° of item Br. pošiljke	
<input type="checkbox"/> Money order Uputnica Amount Iznos	
To be completed at a destination/Ispunjava se na odredištu The item mentioned above has been duly Gore navedena pošiljka <input type="checkbox"/> delivered uručena je <input type="checkbox"/> paid isplaćena je Date Datum 06.02.2019 Signature* Potpis* Zahtjev	

\* The advice may be signed by the addressee or, if the regulations of the country of destination so provide, by another authorized person.  
\* Ovu obavijest može potpisati primatelj ili, ako to propisi određene države dopuštaju, druga ovlaštena osoba.

On postal service  
Poštanska službaStamp of the office returning the advice  
Otisak žiga poštanskog ureda  
koji vraća obavijestReturn to  
VratitiName  
Ime i prezime ili naziv tvrtkeStreet and N°  
Ulica i br.Locality and country  
Mjesto i državaOPĆINA STARIGRAD  
Trg Tome Marasovića 1  
23244 STARIGRAD PAKLENICATo be filled in by the sender  
Ispunjava pošiljateljKLASA: 350-02/19-01/04  
- 5  
Zahtjev

Ozn. za narudžbu: 80/2015

Hrvatska pošta



Office of posting Prijamni poštanski ured 13214, Starigrad	Date Datum 05.02.2020
Addressee of the item Primateelj pošiljke Područni ured civilne zaštite A. Hebranga 11/c, 23 000 Zadar	
Nature of the item/Vrsta pošiljke	
<input checked="" type="checkbox"/> Registered Letter Preporučena pošiljka <input type="checkbox"/> Postal parcel Paket	<input type="checkbox"/> Insured letter Vrijednosna pošiljka Amount Iznos
N° of item Br. pošiljke	
<input type="checkbox"/> Money order Uputnica	Amount Iznos
To be completed at a destination/Ispunjava se na odredištu	
The item mentioned above has been duly Gore navedena pošiljka	
<input type="checkbox"/> delivered uručena je	<input checked="" type="checkbox"/> paid isplaćena je 2.0
Signature* Potpis*	

\* The advice may be signed by the addressee or, if the regulations of the country of destination so provide, by another authorized person.  
\* Ovu obavijest može potpisati primatelj ili, ako to propisi određene države dopuštaju, druga ovlaštena osoba.

On postal service  
Poštanska služba

AR

Stamp of the office returning the advice  
Otsak žiga poštanskog ureda  
koji vraća obavijest

Return to  
Vratiti

Name Ime i prezime ili naziv tvrtke
Street and N° Ulica i br.
Locality and country Mjesto i država

OPĆINA STARIGRAD  
Trg Tome Marasovića 1  
23244 STARIGRAD PAKLENICA

AR RF 19 670 168 5 HR

To be filled in by the sender  
Ispunjava pošiljatelj

Ozn. za narudžbu: 80/2015

Hrvatska pošta ©

Office of posting Prijamni poštanski ured 13214, Starigrad	Date Datum 05.02.2020
Addressee of the item Primateelj pošiljke Područni ured civilne zaštite A. Hebranga 11/c, 23 000 Zadar	
Nature of the item/Vrsta pošiljke	
<input checked="" type="checkbox"/> Registered Letter Preporučena pošiljka <input type="checkbox"/> Postal parcel Paket	<input type="checkbox"/> Insured letter Vrijednosna pošiljka Amount Iznos
N° of item Br. pošiljke	
<input type="checkbox"/> Money order Uputnica	Amount Iznos
To be completed at a destination/Ispunjava se na odredištu	
The item mentioned above has been duly Gore navedena pošiljka	
<input type="checkbox"/> delivered uručena je	<input checked="" type="checkbox"/> paid isplaćena je 0.5-02-2020
Signature* Potpis*	

\* The advice may be signed by the addressee or, if the regulations of the country of destination so provide, by another authorized person.  
\* Ovu obavijest može potpisati primatelj ili, ako to propisi određene države dopuštaju, druga ovlaštena osoba.

On postal service  
Poštanska služba

AR

Stamp of the office returning the advice  
Otsak žiga poštanskog ureda  
koji vraća obavijest

Return to  
Vratiti

Name Ime i prezime ili naziv tvrtke
Street and N° Ulica i br.
Locality and country Mjesto i država

OPĆINA STARIGRAD  
Trg Tome Marasovića 1  
23244 STARIGRAD PAKLENICA

AR RF 19 670 157 0 HR

To be filled in by the sender  
Ispunjava pošiljatelj

Ozn. za narudžbu: 80/2015

Hrvatska pošta ©

Office of posting Prijamni poštanski ured 13214, Starigrad	Date Datum 05.02.2020
Addressee of the item Primateelj pošiljke Područni ured civilne zaštite A. Hebranga 11/c, 23 000 Zadar	
Nature of the item/Vrsta pošiljke	
<input checked="" type="checkbox"/> Registered Letter Preporučena pošiljka <input type="checkbox"/> Postal parcel Paket	<input type="checkbox"/> Insured letter Vrijednosna pošiljka Amount Iznos
N° of item Br. pošiljke	
<input type="checkbox"/> Money order Uputnica	Amount Iznos
To be completed at a destination/Ispunjava se na odredištu	
The item mentioned above has been duly Gore navedena pošiljka	
<input type="checkbox"/> delivered uručena je	<input checked="" type="checkbox"/> paid isplaćena je 0.5-02-2020
Signature* Potpis*	

\* The advice may be signed by the addressee or, if the regulations of the country of destination so provide, by another authorized person.  
\* Ovu obavijest može potpisati primatelj ili, ako to propisi određene države dopuštaju, druga ovlaštena osoba.

On postal service  
Poštanska služba

AR

Stamp of the office returning the advice  
Otsak žiga poštanskog ureda  
koji vraća obavijest

Return to  
Vratiti

Name Ime i prezime ili naziv tvrtke
Street and N° Ulica i br.
Locality and country Mjesto i država

OPĆINA STARIGRAD  
Trg Tome Marasovića 1  
23244 STARIGRAD PAKLENICA

AR RF 19 670 164 5 HR

To be filled in by the sender  
Ispunjava pošiljatelj

Ozn. za narudžbu: 80/2015

Hrvatska pošta ©







## **IZVJEŠĆE O JAVNOJ RASPRAVI**







REPUBLIKA HRVATSKA  
ZADARSKA ŽUPANIJA  
OPĆINA STARIGRAD  
**Jedinstveni upravni odjel**

KLASA: 350-02/19-01/04  
URBROJ: 2198/09-2-20-52

Starigrad Paklenica, 22. srpnja 2020. godine

## **IZVJEŠĆE O JAVNOJ RASPRAVI**

### **o Prijedlogu Izmjena i dopuna Prostornog plana uređenja Općine Starigrad**

U postupku izrade Izmjena i dopuna Prostornog plana uređenja Općine Starigrad, provedena je javna rasprava u periodu od 03. lipnja 2020. do 02. srpnja 2020. godine u trajanju od 30 dana. Uvid u Prijedlog plana mogli su izvršiti svi zainteresirani u prostorijama Općine Starigrad, radnim danom od 08:30 do 12:30 sati u vremenu trajanja javne rasprave.

Javna rasprava objavljena je u Zadarskom listu od 29. svibnja 2020. godine, na mrežnim stranicama Općine Starigrad 29. svibnja 2020. godine i na mrežnim stranicama Ministarstva graditeljstva i prostornog uređenja. Objave u glasilima dane su u privitku.

Obavijest o javnoj raspravi upućen je nadležnim tijelima i osobama iz članka 97. Zakona o prostornom uređenju („NN“ br. 153/13, 65/17, 114/18, 39/19 i 98/19) prema sljedećem popisu:

- Upravni odjel za prostorno uređenje, zaštitu okoliša i komunalne poslove Zadarske županije, B. Petranovića 8, 23000 Zadar
- Ministarstvo poljoprivrede, Uprava šumarstva, lovstva i drvne industrije, Planinska 2a, 10000 Zagreb
- Ministarstvo unutarnjih poslova Republike Hrvatske, PU Zadarska, Odjel zaštite od požara i civilne zaštite, Andrije Hebranga bb, 23000 Zadar
- Ravnateljstvo civilne zaštite, Područni ured Split, Služba civilne zaštite Zadar, A. Hebranga 11/c, 23000 Zadar
- Ministarstvo kulture, Uprava za zaštitu kulturne baštine, Konzervatorski odjel u Zadru, I. Smiljanića 3, 23000 Zadar
- Argyruntum d.o.o., Trg Tome Marasovića 1, 23244 Starigrad Paklenica
- Hrvatske vode, VGO Split, Vukovarska 35, 21000 Split
- Vodovod d.o.o., Špire Brusine 17, 23000 Zadar
- HAKOM, Roberta Frangeša Mihanovića 9, 10110 Zagreb
- Županijska lučka uprava, Liburnska obala 6/5, 23000 Zadar
- Hrvatske ceste d.o.o., Poslovna jedinica Zadar, Nikole Tesle 14b, 23000 Zadar
- Županijska uprava za ceste Zadarske županije, Zrinsko Frankopanska 10/2, 23000 Zadar

- HEP ODS d.o.o., Elektra Zadar, Kralja Dmitra Zvonimira 8, 23000 Zadar
- Park prirode Velebit, Kaniža Gospićka 4b, 53000 Gospić
- Hrvatske šume, Šumarija Zadar, V. Maštrovića 12, 23000 Zadar
- Mjesni odbor Starigrad Paklenica
- Mjesni odbor Seline
- Mjesni odbor Tribanj

Za vrijeme trajanja javne rasprave, 09. lipnja 2020. godine u Hotelu Alan s početkom u 10:00 sati održano je javno izlaganje. Zapisnik s javnog izlaganja je dan u privitku ovog Izvješća.

Tijekom javne rasprave zaprimljeno je 27 primjedbi na prijedlog Plana. 6 primjedbi upisana je u Knjigu primjedbi, a 21 primjedba je zaprimljena kao službeni podnesak na Općinu Starigrad.

Od obaviještenih tijela s javnim ovlastima i od ostalih pravnih osoba zaprimljeno je 5 primjedbi i mišljenja na prijedlog Plana. Izvan roka je zaprimljeno pozitivno mišljenje Hrvatskih voda da je Prijedlog Plana sukladan s planskim dokumentima upravljanja vodama.

Očitovanje i obrazloženje o primjedbama i prijedlozima sudionika u javnoj raspravi nalazi se u privitku ovog Izvješća.

Prilozi koji čine sastavni dio ovog izvješća:

1. Zaključak o utvrđivanju Prijedloga plana za javnu raspravu
2. Objave javne rasprave
3. Posebna pisana obavijest o javnoj raspravi
4. Zapisnik s javnog izlaganja
5. Mišljenja/očitovanja tijela s javnim ovlastima
6. Očitovanja i obrazloženja pristiglih primjedbi

Nositelj izrade:

Općina Starigrad  
Jedinstveni upravni odjel

Pročelnik  
Marin Čavić, dipl. oec.

*Ma*







REPUBLIKA HRVATSKA  
ZADARSKA ŽUPANIJA  
OPĆINA STARIGRAD  
**Općinski načelnik**

KLASA: 350-02/19-01/04  
URBROJ: 2198/09-2-20-18


Starigrad Paklenica, 27. svibnja 2020. godine

Na temelju članka 95. stavak 2. Zakona o prostornom uređenju („Narodne novine“, broj 153/13, 65/17, 39/19 i 98/19), Općinski načelnik Općine Starigrad donosi

**ZAKLJUČAK**  
**o utvrđivanju Prijedloga izmjena i dopuna prostornog plana**  
**uređenja Općine Starigrad**

1. Utvrđuje se Prijedlog izmjena i dopuna prostornog plana uređenja Općine Starigrad (u daljnjem tekstu: Plan)
2. Javna rasprava o Planu trajat će 30 dana i to od 03. lipnja do 02. srpnja 2020. godine
3. Javno izlaganje Plana održat će se 9. lipnja 2020. godine s početkom u 10,00 sati u hotelu Alan.
4. Ovaj Zaključak stupa na snagu danom donošenja.



Općinski načelnik  
  
Krste Ramić, dipl. oec.



REPUBLIKA HRVATSKA  
ZADARSKA ŽUPANIJA  
OPĆINA STARIGRAD  
**Jedinstveni upravni odjel**

KLASA: 350-02/19-01/04  
URBROJ: 2198/09-3-20-20

Starigrad Paklenica, 28. svibnja 2020. godine

Na temelju članka 96. stavak 3. Zakona o prostornom uređenju („Narodne novine“, broj 153/13, 65/17, 39/19 i 98/19), te Zaključka Općinskog načelnika od 27. svibnja 2020. godine, objavljuje se

**JAVNA RASPRAVA**  
**o Prijedlogu izmjena i dopuna prostornog plana**  
**uređenja Općine Starigrad**

1. Javna rasprava o Prijedlogu izmjena i dopuna prostornog plana uređenja Općine Starigrad (u daljnjem tekstu: Plan) provest će se u trajanju od 30 dana u razdoblju od 03. lipnja 2020. do 02. srpnja 2020. godine.
2. Uvid u Prijedlog Plana mogu izvršiti svi zainteresirani u prostorijama Općine Starigrad, Trg Tome Marasovića 1, radnim danom od 08:30 do 12:30 sati, u vremenu trajanja javne rasprave.
3. Prijedlog Plana bit će objavljen i na web stranici Općine Starigrad: [www.opcina-starigrad.hr](http://www.opcina-starigrad.hr).
4. Javno izlaganje Plana održat će se dana 09. lipnja 2020. godine s početkom u 10,00 sati u Hotelu Alan.
5. Prijedlozi, primjedbe i pisana očitovanja u svezi Prijedloga ovog Plana, mogu se za vrijeme trajanja javne rasprave upisati u knjigu primjedbi i prijedloga koja će se nalaziti na mjestu uvida i izlaganja Prijedloga plana ili u pisanom obliku predati u pisarnici Općine Starigrad ili dostaviti poštom na adresu: Općina Starigrad, Trg Tome Marasovića 1, 23244 Starigrad Paklenica.
6. Primjedbe i prijedlozi koji nisu čitko napisani i potpisani imenom i prezimenom uz adresu podnositelja, neće se uzimati u obzir u pripremi Izvješća o javnoj raspravi.



Pročelnik

  
Marin Cavić, dipl. oec.





## IZLOŽBA UDRUGE SVJETLO U GALERIJU TIMBAR

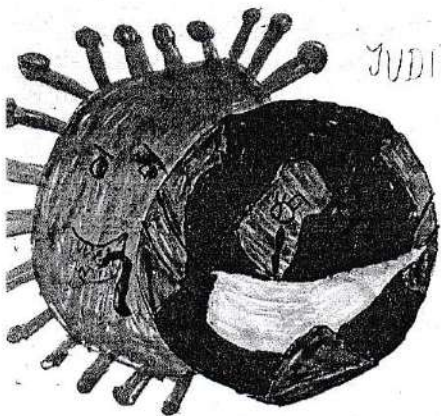
Večeras u 19 sati u caffe-baru i galeriji »Timbar« u Ulici Stjepana Radića 6, a u organizaciji udruge za kulturu »MareArtis« ZADAR i »Timbar Art Zadar«, upriličit će se otvorenje humanitarne izložbe keramike, udruge Svjetlo iz Zadra.

Korisnici udruge Svjetlo izložit će svoje radove koji će se prodavati po sim-


boličnim cijenama, a sredstva od prodaje bit će namijenjena daljnjem radu udruge.

Izložbi koja će se moći pogledati do 29. lipnja, obilježava uz predstavničke udruge i galerije »Timbar«, dati i zadarski pjesnik Ivica Ušlebrka, koji će ovom prilikom govoriti autorske stihove. (N.M.)

## KORONA I KREATIVA U DV Radost 390 mališana, neki inspirirani pandemijom



Kad korona napadne naš planet...



Predškola Judita Rakvin pohada vrtić »Grigor Vitez«

# Zemlja stavlja masku pred zubatim koronavirusom

Judita je napravila prekrasna dva crteža preko kojih je prenijela impresije i doživljaj epidemije. Na jednom je nacrtala Zemlju koja na sebi ima masku i kojoj prijeti ogroman COVID sa zubima i jezikom, dok je drugim crtežom prikazala prirodu te među i ribice koji nose maske, objasnila je ravnateljica DV Radost Larisa Pavlović-Petani

Nikolina MOJIĆ

**ZADAR** »Popuštanjem mjera pandemije koronavirusa, od prošlog ponedjeljka otvorila su se vrata i svih područnih vrtića. Dječjeg vrtića Radost, kako je potvrdila njegova ravnateljica Larisa Pavlović-Petani, koja je dodala kako je odaziv djece zadovoljavajući, te da se nada kako će se taj broj povećavati.

- Malo više od 40 posto djece se vratilo u naše vrtiće, a to je ukupno njih 390, a što je jako dobar postotak, rekla je Pavlović-Petani, dodajući kako se unutar vrtića pridržavaju

svih uputa koje je propisao Zavod za javno zdravstvo, te da su djeca jako sretna što su se ponovno vratila među svoje prijatelje i odgojitelje.

## »Pali« i prvi crteži COVID-a

Na iznenađenje svih djelatnika vrtića, djeca su pokazala kako odgovorno prihvaćaju dodatne obaveze održavanja higijene, tako da im nije mirsko kako kaže ravnateljica, prati ruke nakon igre, a pogotovo prije jela, te da rado, a posebno predškolci, verbaliziraju o koronavirusu koji ih je zatekao u njihovim domovima i odvojio od

prijatelja i svakodnevnih vrtićkih aktivnosti.

- Djeca su cijelu tu situaciju oko COVID-a 19 prihvatila normalno, naravno, u skladu sa svojim godinama, te vrlo odgovorno dolaze u vrtić gdje ih na vratima dočekuju njihovi odgojitelji, jer roditeljima ulaz u prostorije vrtića još uvijek nije dozvoljen, objasnila je ravnateljica, ističući kako djeca ponosno dolaze sa svojim malim bilježnicama u kojima je zapisana njihova tjelesna temperatura.

Ono što je ravnateljicu Pavlović-Petani posebno fasciniralo je što su djeca razvila svoju likovnu kreativnost, tako da su »pali« i prvi crteži COVID-a. Tako je Judita Rakvin iz područnog vrtića »Grigor Vitez«, došla sa svoja dva likovna rada, kojima je prikazala kako se koronavirus približava svijetu.


## Što više programa na otvorenom

- Judita je napravila prekrasna dva crteža preko kojih je prenijela impresije i doživljaj epidemije. Na jednom je nacrtala Zemlju koja na sebi ima masku i kojoj prijeti ogroman COVID sa zubima i jezikom, dok je drugim crtežom prikazala prirodu, te među i ribice koji nose maske, ispričala je Pavlović-Petani.

Ravnateljica je podsjetila kako je radno vrijeme vrtića od 6.30 do 17 sati, ali prema potrebi roditelja koji rade u smjenama djeca mogu ostati

i na produljenom boravku do 22 sata. Također, ravnateljica je istaknula kako s djecom nastoje što više aktivnosti provesti na otvorenom kako bi bila što više na svježem zraku.

- Roditelji se ne moraju brinuti za svoju djecu, jer su u našim vrtićima njihova djeca sigurna. Nemamo veliki broj djece u skupini, te nastojimo organizirati što više programa na otvorenom, poručila je Pavlović-Petani, ističući kako se prostorije vrtića redovno provjetravaju i dezinficiraju tako da su djeca sigurna i u zatvorenom prostoru u kojem se djeca igraju u glavnom kada je vani ružno vrijeme.



U dječjoj mašti i medo mora nositi masku da se ne razboli

REPUBLIKA HRVATSKA  
ZADARSKA ŽUPANIJA  
OPĆINA STARIGRAD  
Jedinstveni upravni odjel  
KLASA: 350-02/19-01/04  
URBROJ: 2198/09-3-20-20  
Starigrad Paklenica, 28. svibnja 2020. godine


Na temelju članka 96. stavak 3. Zakona o prostornom uređenju („Narodne novine“, broj 153/13, 65/17, 39/19 i 98/19), te Zaključka Općinskog načelnika od 27. svibnja 2020. godine, objavljuje se

## JAVNA RASPRAVA

o Prijedlogu izmjena i dopuna prostornog plana uređenja Općine Starigrad

1. Javna rasprava o Prijedlogu izmjena i dopuna prostornog plana uređenja Općine Starigrad (u daljnjem tekstu: Plan) provest će se u trajanju od 30 dana u razdoblju od 03. lipnja 2020. do 02. srpnja 2020. godine.
2. Uvid u Prijedlog Plana mogu izvršiti svi zainteresirani u prostorijama Općine Starigrad, Trg Tome Marasovića 1, radnim danom od 08:30 do 12:30 sati, u vremenu trajanja javne rasprave.
3. Prijedlog Plana bit će objavljen i na web stranici Općine Starigrad: [www.opcina-starigrad.hr](http://www.opcina-starigrad.hr).
4. Javno izlaganje Plana održat će se dana 09. lipnja 2020. godine s početkom u 10,00 sati u Hotelu Alan.
5. Prijedlozi, primjedbe i pisana očitovanja u svezi Prijedloga ovog Plana, mogu se za vrijeme trajanja javne rasprave upisati u knjigu primjedbi i prijedloga koja će se nalaziti na mjestu uvida i izlaganja Prijedloga plana ili u pisanom obliku predati u pisarnici Općine Starigrad ili dostaviti poštom na adresu: Općina Starigrad, Trg Tome Marasovića 1, 23244 Starigrad Paklenica.
6. Primjedbe i prijedlozi koji nisu čitko napisani i potpisani imenom i prezimenom uz adresu podnositelja, neće se uzimati u obzir u pripremi izvješća o javnoj raspravi.

Pročelnik  
Marin Čavić, dipl. oec.



Larisa Pavlović-Petani, ravnateljica DV Radost



Geoportal DGU


Zajednički informacijski sustav z...

Ministarstvo graditeljstva i prost...


Planovi u izradi - Općina Starigrad

+

opcina-starigrad.hr/prostorni-planovi/planovi-u-izradi/



OPĆINA  
STARIGRAD



O namaUstrojProračunNatječaji i javna nabavaProstorni planoviDokumentiPristup informacijamaAktualnoKontakti

Planovi u izradi

**IZMJENE I DOPUNE PROSTORNOG PLANA UREĐENJA OPĆINE STARIGRAD**

29. svibnja 2020.

Obavijest – javna rasprava o Prijedlogu izmjena i dopuna PPUO Starigrad

- IID PPUO STARIGRAD GP STARIGRAD PP 05 2020
- IID PPUO STARIGRAD GP SELINE PP 05 2020
- IID PPUO STARIGRAD GP TRIBANJ KRUSČICA PP 05 2020
- IID PPUO STARIGRAD LIST 1 NAMJENA PP 05 2020
- IID PPUO STARIGRAD LIST 2A PROMET PP 05 2020
- IID PPUO STARIGRAD LIST 2B VODA I ODVODNJA PP 05 2020
- IID PPUO STARIGRAD LIST 2C TK I ENERGETIKA PP 05 2020
- IID PPUO STARIGRAD LIST 3A ZASTITA PP 05 2020
- IID PPUO STARIGRAD LIST 3B ZASTITA PP 05 2020
- IID PPUO STARIGRAD NACRT ODLUKE I ODREDBE PP 05 2020
- IID PPUO Starigrad SAŽETAK ZA JAVNOST 05 2020
- IID PPUO Starigrad TEKST PRIKAZ IZMJENA PP 05 20

28.03.2019.

Odluka o izradi izmjena i dopuna PPUO Starigrad ovdje

Odluka o izradi izmjena i dopuna PPUO Starigrad

4. travnja 2017.

Obavijest o izradi izmjena i dopuna PPUO Starigrad

4. siječnja 2018.

**Naši kontakti**

Poštanska adresa  
**Trg Tome Marasovića 1**  
**23244 Starigrad - Paklenica**

Telefon:  
**023/369-387**

Fax:  
**023/369-176**

E-mail:  
**info@opcina-starigrad.hr**

[Pogledajte sve kontakte](#)

**Pretražite stranice**

**U našoj blizini**

[Rivijera Paklenica](#)

[NP Paklenica](#)

[PP Velaštit](#)

Type here to search

Ulazna pošta - Pod...File ExplorerWordPlanovi u izradi - ...IID GP SELINE PP 0...IID GP STARIGRA



29.05.2020. - Informacija o javnoj raspravi o prijedlogu Urbanističkog plana uređenja područja 'Pitomača' u Šenkovcu

29.05.2020. | pdf (129kb)

Ispiši stranicu

Podijeli na Facebooku

Podijeli na Twitteru

29.05.2020. - Informacija o javnoj raspravi o prijedlogu III. Izmjena i dopuna Prostornog plana uređenja Općine Ivankovo

29.05.2020. | pdf (485kb)

29.05.2020. - Informacija o javnoj raspravi o prijedlogu III. Izmjena i dopuna Prostornog plana uređenja Grada Orahovice

29.05.2020. | pdf (78kb)

29.05.2020. - Informacija o javnoj raspravi o prijedlogu V. Izmjena i dopuna Urbanističkog plana uređenja u užem području Grada Senja

29.05.2020. | pdf (106kb)

29.05.2020. - Informacija o javnoj raspravi o prijedlogu I. Izmjene i dopune Prostornog plana uređenja Općine Nova Bukovica

29.05.2020. | pdf (134kb)

29.05.2020. - Informacija o jedinstvenoj javnoj raspravi o prijedlogu Ciljanih izmjena i dopuna PPU Grada Ploča i prijedlogu UPU zone ugostiteljsko-turističke namjene Ušće T3 u Pločna i Strateške studije o utjecaju planova na okoliš

29.05.2020. | pdf (539kb)

28.05.2020. - Informacija o javnoj raspravi o prijedlogu Urbanističkog plana uređenja Poduzetničke zone Duga Međa, Općina Zdenci

04.05.2020. | pdf (1273kb)

28.05.2020. - Informacija o javnoj raspravi o prijedlogu Izmjena i dopuna Prostornog plana uređenja Općine Starigrad

28.05.2020. | pdf (58kb)

«« « Prethodna 3 4 5 6 7 8 9 10 11 12 Sljedeća »»



REPUBLIKA HRVATSKA  
ZADARSKA ŽUPANIJA  
OPĆINA STARIGRAD  
**Jedinstveni upravni odjel**

KLASA: 350-02/19-01/04  
URBROJ: 2198/09-3-20-21

Starigrad Paklenica, 28. svibnja 2020. godine

Sukladno članku 97. Zakona o prostornom uređenju („Narodne novine“, broj 153/13, 65/17, 39/19 i 98/19), obavještavamo vas o

**JAVNOJ RASPRAVI**  
**o Prijedlogu izmjena i dopuna prostornog plana**  
**uređenja Općine Starigrad**

1. Javna rasprava o Prijedlogu izmjena i dopuna prostornog plana uređenja Općine Starigrad (u daljnjem tekstu: Plan) provest će se u trajanju od 30 dana u razdoblju od 03. lipnja 2020. do 02. srpnja 2020. godine.
2. Uvid u Prijedlog Plana mogu izvršiti svi zainteresirani u prostorijama Općine Starigrad, Trg Tome Marasovića 1, radnim danom od 08:30 do 12:30 sati, u vremenu trajanja javne rasprave.
3. Prijedlog Plana bit će objavljen i na web stranici Općine Starigrad: [www.opcina-starigrad.hr](http://www.opcina-starigrad.hr).
4. Javno izlaganje Plana održat će se dana 09. lipnja 2020. godine s početkom u 10,00 sati u Hotelu Alan.
5. Prijedlozi, primjedbe i pisana očitovanja u svezi Prijedloga ovog Plana, mogu se za vrijeme trajanja javne rasprave upisati u knjigu primjedbi i prijedloga koja će se nalaziti na mjestu uvida i izlaganja Prijedloga plana ili u pisanom obliku predati u pisarnici Općine Starigrad ili dostaviti poštom na adresu: Općina Starigrad, Trg Tome Marasovića 1, 23244 Starigrad Paklenica.
6. Primjedbe i prijedlozi koji nisu čitko napisani i potpisani imenom i prezimenom uz adresu podnositelja, neće se uzimati u obzir u pripremi Izvješća o javnoj raspravi.



Pročelnik

  
Marin Čavić, dipl. oec.

Dostaviti:

- Upravni odjel za prostorno uređenje, zaštitu okoliša i komunalne poslove Zadarske županije, B. Petranovića 8, 23000 Zadar
- Ministarstvo poljoprivrede, Uprava šumarstva, lovstva i drvne industrije, Planinska 2a, 10000 Zagreb
- Ministarstvo unutarnjih poslova Republike Hrvatske, PU Zadarska, Odjel zaštite od požara i civilne zaštite, Andrije Hebranga bb, 23000 Zadar
- Ravnateljstvo civilne zaštite, Područni ured Split, Služba civilne zaštite Zadar, A. Hebranga 11/c, 23000 Zadar



- Ministarstvo kulture, Uprava za zaštitu kulturne baštine, Konzervatorski odjel u Zadru, I. Smiljanića 3, 23000 Zadar
- Argyruntum d.o.o., Trg Tome Marasovića 1, 23244 Starigrad Paklenica
- Hrvatske vode, VGO Split, Vukovarska 35, 21000 Split
- Vodovod d.o.o., Špire Brusine 17, 23000 Zadar
- HAKOM, Roberta Frangeša Mihanovića 9, 10110 Zagreb
- Županijska lučka uprava, Liburnska obala 6/5, 23000 Zadar
- Hrvatske ceste d.o.o., Poslovna jedinica Zadar, Nikole Tesle 14b, 23000 Zadar
- Županijska uprava za ceste Zadarske županije, Zrinsko Frankopanska 10/2, 23000 Zadar
- HEP ODS d.o.o., Elektra Zadar, Kralja Dmitra Zvonimira 8, 23000 Zadar
- Park prirode Velebit, Kaniža Gospićka 4b, 53000 Gospić
- Hrvatske šume, Šumarija Zadar, V. Maštrovića 12, 23000 Zadar
- Mjesni odbor Starigrad Paklenica
- Mjesni odbor Seline
- Mjesni odbor Tribanj



Office of posting Prijamni poštanski ured 23244 Starigrad	Date Datum 2 0
Addressee of the item Primateelj pošiljke Hrvatske ceste, P3 Radar	
Nature of the item/Vrsta pošiljke <input type="checkbox"/> Registered Letter Preporučena pošiljka <input type="checkbox"/> Insured letter Vrijednosna pošiljka <input type="checkbox"/> Postal parcel Paket Amount Iznos	
N° of item Br. pošiljke	
<input type="checkbox"/> Money order Uputnica Amount Iznos	
To be completed at a destination/Ispunjava se na odredištu The item mentioned above has been duly Gore navedena pošiljka <input type="checkbox"/> delivered uručena je <input type="checkbox"/> paid isplaćena je Date Datum 2 0	
Signature* Potpis* 2.5.2020	
* The advice * Ovu obavijest * druga ob.	

To be filled in by the sender  
Ispunjava pošiljateljReturn to  
Vratiti

Name  
Ime i prezime ili naziv tvrtke

Street and N°  
Ulica i br.

Locality and country  
Mjesto i država

AR

On postal service  
Poštanska službaStamp of the office returning the advice  
Otisak žiga poštanskog ureda  
koji vraća obavijestOPĆINA STARIGRAD  
Trg Tome Marasovića 1  
23244 STARIGRAD PAKLENICA

Ozn. za narudžbu: 80/2015

Hrvatska pošta e

Office of posting Prijamni poštanski ured 23244 Starigrad	Date Datum 2 0
Addressee of the item Primateelj pošiljke Gadarska Kupovina, d.o.o. za prodano uređaj, Zl	
Nature of the item/Vrsta pošiljke <input type="checkbox"/> Registered Letter Preporučena pošiljka <input type="checkbox"/> Insured letter Vrijednosna pošiljka <input type="checkbox"/> Postal parcel Paket Amount Iznos	
N° of item Br. pošiljke	
<input type="checkbox"/> Money order Uputnica Amount Iznos	
To be completed at a destination/Ispunjava se na odredištu The item mentioned above has been duly Gore navedena pošiljka <input type="checkbox"/> delivered uručena je <input type="checkbox"/> paid isplaćena je Date Datum 02-06-2020	
Signature* Potpis* REPUBLIKA HRVATSKA ZAGREB 2.5.2020	
* The advice * Ovu obavijest * druga ob.	

To be filled in by the sender  
Ispunjava pošiljateljReturn to  
Vratiti

Name  
Ime i prezime ili naziv tvrtke

Street and N°  
Ulica i br.

Locality and country  
Mjesto i država

AR

On postal service  
Poštanska službaStamp of the office returning the advice  
Otisak žiga poštanskog ureda  
koji vraća obavijestOPĆINA STARIGRAD  
Trg Tome Marasovića 1  
23244 STARIGRAD PAKLENICA

Ozn. za narudžbu: 80/2015

Hrvatska pošta e

Office of posting Prijamni poštanski ured 23244 Starigrad	Date Datum 2 0
Addressee of the item Primateelj pošiljke HAKOM, Zagreb	
Nature of the item/Vrsta pošiljke <input type="checkbox"/> Registered Letter Preporučena pošiljka <input type="checkbox"/> Insured letter Vrijednosna pošiljka <input type="checkbox"/> Postal parcel Paket Amount Iznos	
N° of item Br. pošiljke	
<input type="checkbox"/> Money order Uputnica Amount Iznos	
To be completed at a destination/Ispunjava se na odredištu The item mentioned above has been duly Gore navedena pošiljka <input type="checkbox"/> delivered uručena je <input type="checkbox"/> paid isplaćena je Date Datum 01-06-2020	
Signature* Potpis* HAKOM, ZAGREB	
* The advice * Ovu obavijest * druga ob.	

To be filled in by the sender  
Ispunjava pošiljateljReturn to  
Vratiti

Name  
Ime i prezime ili naziv tvrtke

Street and N°  
Ulica i br.

Locality and country  
Mjesto i država



AR

On postal service  
Poštanska službaStamp of the office returning the advice  
Otisak žiga poštanskog ureda  
koji vraća obavijestOPĆINA STARIGRAD  
Trg Tome Marasovića 1  
23244 STARIGRAD PAKLENICA

Ozn. za narudžbu: 80/2015

Hrvatska pošta e



Office of posting Prijamni poštanski ured 23244	Date Datum 20
Addressee of the item Primatej pošiljke MO STARIGRAD PAKLENICA npr. Predsjednik Starigrad Paklenica	
Nature of the item/Vrsta pošiljke <input checked="" type="checkbox"/> Registered Letter Preporučena pošiljka <input type="checkbox"/> Insured letter Vrijednosna pošiljka <input type="checkbox"/> Postal parcel Paket <input type="checkbox"/>	
N° of item Br. pošiljke	
<input type="checkbox"/> Money order Uputnica	Amount Iznos
To be completed at a destination/Ispunjava se na odredištu The item mentioned above has been duly Gore navedena pošiljka <input type="checkbox"/> delivered uručena je <input type="checkbox"/> paid isplaćena je 20	
Signature* Potpis* [Signature]	

To be filled in by the sender  
Ispunjava pošiljatelj

Return to Vratiti Name Ime i prezime ili naziv tvrtke [Stamp]	Street and N° Ulica i br. OPĆINA STARIGRAD Trg Tome Marasovića 1 23244 STARIGRAD PAKLENICA
Locality and country Mjesto i država	
[Barcode: AR RF 19 670 380 5 HR]	

On postal service  
Poštanska služba

Stamp of the office returning the advice  
Otsak žiga poštanskog ureda  
koji vraća obavijest

Ozn. za narudžbu: 80/2015

Hrvatska pošta ©

Office of posting Prijamni poštanski ured 23244 Starigrad	Date Datum 20
Addressee of the item Primatej pošiljke Rupanijska lica upravo, Feder	
Nature of the item/Vrsta pošiljke <input type="checkbox"/> Registered Letter Preporučena pošiljka <input type="checkbox"/> Insured letter Vrijednosna pošiljka <input type="checkbox"/> Postal parcel Paket <input type="checkbox"/>	
N° of item Br. pošiljke	
<input type="checkbox"/> Money order Uputnica	Amount Iznos
To be completed at a destination/Ispunjava se na odredištu The item mentioned above has been duly Gore navedena pošiljka <input type="checkbox"/> delivered uručena je <input type="checkbox"/> paid isplaćena je 20	
Signature* Potpis* [Signature]	

To be filled in by the sender  
Ispunjava pošiljatelj

Return to Vratiti Name Ime i prezime ili naziv tvrtke	Street and N° Ulica i br. OPĆINA STARIGRAD Trg Tome Marasovića 1 23244 STARIGRAD PAKLENICA
Locality and country Mjesto i država	

On postal service  
Poštanska služba

Stamp of the office returning the advice  
Otsak žiga poštanskog ureda  
koji vraća obavijest

Ozn. za narudžbu: 80/2015

Hrvatska pošta ©

Office of posting Prijamni poštanski ured 23244 Starigrad	Date Datum 20
Addressee of the item Primatej pošiljke Min. poljoprivrede, šumarstva, lovstva i ribarstva	
Nature of the item/Vrsta pošiljke <input type="checkbox"/> Registered Letter Preporučena pošiljka <input type="checkbox"/> Insured letter Vrijednosna pošiljka <input type="checkbox"/> Postal parcel Paket <input type="checkbox"/>	
N° of item Br. pošiljke	
<input type="checkbox"/> Money order Uputnica	Amount Iznos
To be completed at a destination/Ispunjava se na odredištu The item mentioned above has been duly Gore navedena pošiljka <input type="checkbox"/> delivered uručena je <input type="checkbox"/> paid isplaćena je 20	
Signature* Potpis* [Signature]	

To be filled in by the sender  
Ispunjava pošiljatelj

Return to Vratiti Name Ime i prezime ili naziv tvrtke	Street and N° Ulica i br. OPĆINA STARIGRAD Trg Tome Marasovića 1 23244 STARIGRAD PAKLENICA
Locality and country Mjesto i država	

On postal service  
Poštanska služba

Stamp of the office returning the advice  
Otsak žiga poštanskog ureda  
koji vraća obavijest

Ozn. za narudžbu: 80/2015

Hrvatska pošta ©



Office of posting Prijamni poštanski ured 23244	Date Datum 2 0
Addressee of the item Primateelj pošiljke MO TRIBANI n/r predsjednik	
Nature of the item/Vrsta pošiljke <input type="checkbox"/> Registered Letter Preporučena pošiljka <input type="checkbox"/> Insured letter Vrijednosna pošiljka <input type="checkbox"/> Postal parcel Paket <input type="checkbox"/> Amount Iznos	
N° of item Br. pošiljke	
<input type="checkbox"/> Money order Uputnica <input type="checkbox"/> Amount Iznos	
To be completed at a destination/Ispunjava se na odredištu The item mentioned above has been duly Gore navedena pošiljka <input type="checkbox"/> delivered uručena je <input type="checkbox"/> paid isplaćena je Date Datum 02.06.2020 Signature* Potpis*	
AR RF 19 670 378 8 HR of the country of ne države dopuštaju.	

On postal service  
Poštanska služba

AR

Stamp of the office returning the advice  
Otsak žiga poštanskog ureda koji vraća obavijest

Return to  
Vratiti

Name  
Ime i prezime ili naziv tvrtke

Street and N°  
Ulica i br.  
OPĆINA STARIGRAD  
Trg Tome Marasovića 1  
23244 STARIGRAD PAKLENICA

Locality and country  
Mjesto i država

To be filled in by the sender  
Ispunjava pošiljatelj

KL: 350-02/19-01/04  
-21

Ozn. za narudžbu: 80/2015

Hrvatska pošta

Office of posting Prijamni poštanski ured 23244 Starigrad	Date Datum 2 0
Addressee of the item Primateelj pošiljke HRVATSKO VOJE, 140 Split	
Nature of the item/Vrsta pošiljke <input type="checkbox"/> Registered Letter Preporučena pošiljka <input type="checkbox"/> Insured letter Vrijednosna pošiljka <input type="checkbox"/> Postal parcel Paket <input type="checkbox"/> Amount Iznos	
N° of item Br. pošiljke	
<input type="checkbox"/> Money order Uputnica <input type="checkbox"/> Amount Iznos	
To be completed at a destination/Ispunjava se na odredištu The item mentioned above has been duly Gore navedena pošiljka <input type="checkbox"/> delivered uručena je <input type="checkbox"/> paid isplaćena je Date Datum 2 06 2020 Signature* Potpis*	
AR RF 19 670 388 0 HR of the country of taju.	

On postal service  
Poštanska služba

AR

Stamp of the office returning the advice  
Otsak žiga poštanskog ureda koji vraća obavijest

Return to  
Vratiti

Name  
Ime i prezime ili naziv tvrtke

Street and N°  
Ulica i br.  
OPĆINA STARIGRAD  
Trg Tome Marasovića 1  
23244 STARIGRAD PAKLENICA

Locality and country  
Mjesto i država

To be filled in by the sender  
Ispunjava pošiljatelj

KLASA: 35002/19-01/04  
-21

Ozn. za narudžbu: 80/2015

Hrvatska pošta

Office of posting Prijamni poštanski ured 23244	Date Datum 2 0
Addressee of the item Primateelj pošiljke MO SELINE n/r predsjednik, seline	
Nature of the item/Vrsta pošiljke <input checked="" type="checkbox"/> Registered Letter Preporučena pošiljka <input type="checkbox"/> Insured letter Vrijednosna pošiljka <input type="checkbox"/> Postal parcel Paket <input type="checkbox"/> Amount Iznos	
N° of item Br. pošiljke	
<input type="checkbox"/> Money order Uputnica <input type="checkbox"/> Amount Iznos	
To be completed at a destination/Ispunjava se na odredištu The item mentioned above has been duly Gore navedena pošiljka <input type="checkbox"/> delivered uručena je <input checked="" type="checkbox"/> paid isplaćena je Date Datum 2 0 Signature* Potpis*	
AR RF 19 670 379 1 HR of the country of države dopuštaju.	

On postal service  
Poštanska služba

AR

Stamp of the office returning the advice  
Otsak žiga poštanskog ureda koji vraća obavijest

Return to  
Vratiti

Name  
Ime i prezime ili naziv tvrtke

Street and N°  
Ulica i br.  
OPĆINA STARIGRAD  
Trg Tome Marasovića 1  
23244 STARIGRAD PAKLENICA

Locality and country  
Mjesto i država

To be filled in by the sender  
Ispunjava pošiljatelj

KLASA: 350-02/19-01/04  
-21

Ozn. za narudžbu: 80/2015

Hrvatska pošta



Office of posting Prijamni poštanski ured 23244 Starigrad	Date Datum 20
Addressee of the item Primateelj pošiljke HUP, Pl. Kadarska, Odjel zaštite od požara 102	
Nature of the item/Vrsta pošiljke <input type="checkbox"/> Registered Letter Preporučena pošiljka <input type="checkbox"/> Postal parcel Paket <input type="checkbox"/> Insured letter Vrijednosna pošiljka <input type="checkbox"/> Amount Iznos	
N° of item Br. pošiljke	
<input type="checkbox"/> Money order Uputnica <input type="checkbox"/> Amount Iznos	
To be completed at a destination/Ispunjava se na odredištu The item mentioned above has been duly Gore navedena pošiljka <input type="checkbox"/> delivered uručena je <input type="checkbox"/> paid isplaćena je Date Datum 20 Signature* Potpis*	

To be filled in by the sender  
Ispunjava pošiljatelj

Return to  
Vratiti

Name Ime i prezime ili naziv tvrtke
Street and N° Ulica i br.
Locality and country Mjesto i država

AR

On postal service  
Poštanska služba

Stamp of the office returning the advice  
Otisak žiga poštanskog ureda koji vraća obavijest

OPĆINA STARIGRAD  
Trg Tome Marasovića 1  
23244 STARIGRAD PAKLENICA

KLASA: 35002/19-01/04

-21

Ozn. za narudžbu: 80/2015

Hrvatska pošta

Office of posting Prijamni poštanski ured 23244 Starigrad	Date Datum 20
Addressee of the item Primateelj pošiljke HUP, Ravnateljstvo crk. zas., Područni ured St. dužice 12	
Nature of the item/Vrsta pošiljke <input type="checkbox"/> Registered Letter Preporučena pošiljka <input type="checkbox"/> Postal parcel Paket <input type="checkbox"/> Insured letter Vrijednosna pošiljka <input type="checkbox"/> Amount Iznos	
N° of item Br. pošiljke	
<input type="checkbox"/> Money order Uputnica <input type="checkbox"/> Amount Iznos	
To be completed at a destination/Ispunjava se na odredištu The item mentioned above has been duly Gore navedena pošiljka <input type="checkbox"/> delivered uručena je <input type="checkbox"/> paid isplaćena je Date Datum 20 Signature* Potpis*	

To be filled in by the sender  
Ispunjava pošiljatelj

Return to  
Vratiti

Name Ime i prezime ili naziv tvrtke
Street and N° Ulica i br.
Locality and country Mjesto i država

AR

On postal service  
Poštanska služba

Stamp of the office returning the advice  
Otisak žiga poštanskog ureda koji vraća obavijest

OPĆINA STARIGRAD  
Trg Tome Marasovića 1  
23244 STARIGRAD PAKLENICA

KLASA: 35002/19-01/04

-21

Ozn. za narudžbu: 80/2015

Hrvatska pošta

Office of posting Prijamni poštanski ured 23244 Starigrad	Date Datum 20
Addressee of the item Primateelj pošiljke HUP ODS d.o.o. Elektra Zadar	
Nature of the item/Vrsta pošiljke <input type="checkbox"/> Registered Letter Preporučena pošiljka <input type="checkbox"/> Postal parcel Paket <input type="checkbox"/> Insured letter Vrijednosna pošiljka <input type="checkbox"/> Amount Iznos	
N° of item Br. pošiljke	
<input type="checkbox"/> Money order Uputnica <input type="checkbox"/> Amount Iznos	
To be completed at a destination/Ispunjava se na odredištu The item mentioned above has been duly Gore navedena pošiljka <input type="checkbox"/> delivered uručena je <input type="checkbox"/> paid isplaćena je Date Datum 20 Signature* Potpis*	

To be filled in by the sender  
Ispunjava pošiljatelj

Return to  
Vratiti

Name Ime i prezime ili naziv tvrtke
Street and N° Ulica i br.
Locality and country Mjesto i država

AR

On postal service  
Poštanska služba

Stamp of the office returning the advice  
Otisak žiga poštanskog ureda koji vraća obavijest

OPĆINA STARIGRAD  
Trg Tome Marasovića 1  
23244 STARIGRAD PAKLENICA

KLASA: 35002/19-01/04

-21

Ozn. za narudžbu: 80/2015

Hrvatska pošta



Office of posting Prijamni poštanski ured <i>23244 Starigrad</i>	Date Datum <i>20</i>
Addressee of the item Primateelj pošiljke <i>Vodovod dno, Zadar</i>	
Nature of the item/Vrsta pošiljke <input type="checkbox"/> Registered Letter Preporučena pošiljka <input type="checkbox"/> Insured letter Vrijednosna pošiljka <input type="checkbox"/> Postal parcel Paket <input type="checkbox"/> Amount Iznos	
N° of item Br. pošiljke	
<input type="checkbox"/> Money order Uputnica <input type="checkbox"/> Amount Iznos	
To be completed at a destination/Ispunjava se na odredištu	
The item mentioned above has been duly Gore navedena pošiljka <input type="checkbox"/> delivered uručena je <input type="checkbox"/> paid isplaćena je <input type="checkbox"/> Amount Iznos <i>OPUNOMOĆENIK</i> <i>01-06-2020</i>	
Signature* Potpis* <i>[Signature]</i>	
* The advice may be signed by the destination or provided by a * Ovu obavijest može potpisati druga ovlaštena osoba.	

On postal service Poštanska služba	
Stamp of the office returning the advice Otsak žiga poštanskog ureda koji vraća obavijest	
Return to Vratiti	
Name Ime i prezime ili naziv tvrtke	<b>OPĆINA STARIGRAD</b> Trg Tome Marasovića 1 23244 STARIGRAD PAKLENICA
Street and N° Ulica i br.	
Locality and country Mjesto i država	

To be filled in by the sender  
Ispunjava pošiljatelj

KLASA: 350-02/19-01/04  
-21

Ozn. za narudžbu: 80/2015

Hrvatska pošta ©

Office of posting Prijamni poštanski ured <i>23244 Starigrad</i>	Date Datum <i>20</i>
Addressee of the item Primateelj pošiljke <i>Općinska uprava za opć. Z. Zadar</i>	
Nature of the item/Vrsta pošiljke <input type="checkbox"/> Registered Letter Preporučena pošiljka <input type="checkbox"/> Insured letter Vrijednosna pošiljka <input type="checkbox"/> Postal parcel Paket <input type="checkbox"/> Amount Iznos	
N° of item Br. pošiljke	
<input type="checkbox"/> Money order Uputnica <input type="checkbox"/> Amount Iznos	
To be completed at a destination/Ispunjava se na odredištu	
The item mentioned above has been duly Gore navedena pošiljka <input type="checkbox"/> delivered uručena je <input type="checkbox"/> paid isplaćena je <input type="checkbox"/> Amount Iznos <i>OPUNOMOĆENIK</i> <i>01-06-2020</i>	
Signature* Potpis* <i>[Signature]</i>	
* The advice may be signed by the destination or provided by a * Ovu obavijest može potpisati druga ovlaštena osoba.	

On postal service Poštanska služba	
Stamp of the office returning the advice Otsak žiga poštanskog ureda koji vraća obavijest	
Return to Vratiti	
Name Ime i prezime ili naziv tvrtke	<b>OPĆINA STARIGRAD</b> Trg Tome Marasovića 1 23244 STARIGRAD PAKLENICA
Street and N° Ulica i br.	
Locality and country Mjesto i država	

To be filled in by the sender  
Ispunjava pošiljatelj

KLASA: 350-02/19-01/04  
-21

Ozn. za narudžbu: 80/2015

Hrvatska pošta ©

Office of posting Prijamni poštanski ured <i>23244 Starigrad</i>	Date Datum <i>20</i>
Addressee of the item Primateelj pošiljke <i>Ju Park prirode Ulebit, Gornji</i>	
Nature of the item/Vrsta pošiljke <input type="checkbox"/> Registered Letter Preporučena pošiljka <input type="checkbox"/> Insured letter Vrijednosna pošiljka <input type="checkbox"/> Postal parcel Paket <input type="checkbox"/> Amount Iznos	
N° of item Br. pošiljke	
<input type="checkbox"/> Money order Uputnica <input type="checkbox"/> Amount Iznos	
To be completed at a destination/Ispunjava se na odredištu	
The item mentioned above has been duly Gore navedena pošiljka <input type="checkbox"/> delivered uručena je <input type="checkbox"/> paid isplaćena je <input type="checkbox"/> Amount Iznos <i>OPUNOMOĆENIK</i> <i>01-06-2020</i>	
Signature* Potpis* <i>[Signature]</i>	
* The advice may be signed by the destination or provided by a * Ovu obavijest može potpisati druga ovlaštena osoba.	

On postal service Poštanska služba	
Stamp of the office returning the advice Otsak žiga poštanskog ureda koji vraća obavijest	
Return to Vratiti	
Name Ime i prezime ili naziv tvrtke	<b>OPĆINA STARIGRAD</b> Trg Tome Marasovića 1 23244 STARIGRAD PAKLENICA
Street and N° Ulica i br.	
Locality and country Mjesto i država	

To be filled in by the sender  
Ispunjava pošiljatelj

KLASA: 350-02/19-01/04  
-21

Ozn. za narudžbu: 80/2015

Hrvatska pošta ©



AR

Stamp of the office returning the advice  
Otisak žiga poštanskog ureda  
koji vraća obavijest

Office of posting Prijamni poštanski ured		Date Datum	
23244 Starigrad		20	
Addressee of the item Primateelj pošiljke			
Klin. kulture, Konz. odjel u Zadru			
Nature of the item/Vrsta pošiljke			
<input type="checkbox"/> Registered Letter Preporučena pošiljka	<input type="checkbox"/> Insured letter Vrijednosna pošiljka		
<input type="checkbox"/> Postal parcel Paket	Amount Iznos		
N° of item Br. pošiljke			
<input type="checkbox"/> Money order Uputnica		Amount Iznos	
To be completed at a destination/Ispunjava se na odredištu			
The item mentioned above has been duly Gore navedena pošiljka		Date Datum	
<input type="checkbox"/> delivered uručena je	<input type="checkbox"/> paid isplaćena je	20	
Signature* Potpis*			

To be filled in by the sender  
Ispunjava pošiljatelj

Return to  
Vratiti

Name Ime i prezime ili naziv tvrtke	
Street and N° Ulica i br.	OPĆINA STARIGRAD
Locality and country Mjesto i država	Trg Tome Marasovića 1 23244 STARIGRAD PAKLENICA

KARSA: 350-02/19-01/04

Ozn. za narudžbu: 80/2015

Hrvatska pošta

AR

Stamp of the office returning the advice  
Otisak žiga poštanskog ureda  
koji vraća obavijest

Office of posting Prijamni poštanski ured		Date Datum	
23244 Starigrad		20	
Addressee of the item Primateelj pošiljke			
Klin. kulture, Konz. odjel u Zadru			
Nature of the item/Vrsta pošiljke			
<input type="checkbox"/> Registered Letter Preporučena pošiljka	<input type="checkbox"/> Insured letter Vrijednosna pošiljka		
<input type="checkbox"/> Postal parcel Paket	Amount Iznos		
N° of item Br. pošiljke			
<input type="checkbox"/> Money order Uputnica		Amount Iznos	
To be completed at a destination/Ispunjava se na odredištu			
The item mentioned above has been duly Gore navedena pošiljka		Date Datum	
<input type="checkbox"/> delivered uručena je	<input type="checkbox"/> paid isplaćena je	20	
Signature* Potpis*			

To be filled in by the sender  
Ispunjava pošiljatelj

Return to  
Vratiti

Name Ime i prezime ili naziv tvrtke	
Street and N° Ulica i br.	OPĆINA STARIGRAD
Locality and country Mjesto i država	Trg Tome Marasovića 1 23244 STARIGRAD PAKLENICA

KARSA: 350-02/19-01/04

Ozn. za narudžbu: 80/2015

Hrvatska pošta





HRVATSKE ŠUME  
Šumarija Zadar  
V. Maštrovića 12  
23000 Zadar

POŠTARINA PLAĆENA HP-J G.M.  
U POŠTANSKOM UREDU  
20244 STARIGRAD-PAKLENICA

OPĆINA STARIGRAD  
119 Tenta Maštrovića 1  
20244 STARIGRAD-PAKLENICA

P-103/OM 15

VRATI RETOUR	
<input checked="" type="checkbox"/>	Retiré Odbija prijem
<input type="checkbox"/>	Non réclamé Odbija prijem
<input type="checkbox"/>	Displaced Odbija prijem
<input type="checkbox"/>	Income Neprijem
<input type="checkbox"/>	Delivered Ujeto
Adresse insuffisante Nedovoljna adresa	
<input type="checkbox"/>	Next time plus Sljedeći put više
<input type="checkbox"/>	Interdit Zabranjeno
Date de retour Datum vraćanja	



AR





REPUBLIKA HRVATSKA  
ZADARSKA ŽUPANIJA  
OPĆINA STARIGRAD  
**Jedinstveni upravni odjel**

KLASA: 350-02/19-01/04  
URBROJ: 2198/09-2-20-22

Starigrad Paklenica, 09. lipnja 2020.

## ZAPISNIK

s javnog izlaganja Prijedloga izmjena i dopuna Prostornog plana uređenja Općine Starigrad, održanog dana 09.06.2020. u Hotelu Alan s početkom u 10:00 sati.

Prisutni: Marin Čavić, pročelnik JUO-a  
Krstel Ramić, načelnik Općine Starigrad  
Stephen Tony Brčić, predstavnik izrađivača Plana (Block – Projekt d.o.o.)

Prisutno je još troje građana.

Općinski načelnik otvara javno izlaganje i iznosi osnovne podatke o izmjenama i dopunama prostornog plana, odnosno razlozima za izradu izmjena.

Predstavnik izrađivača plana iznosi također osnovne postavke izmjena i dopuna plana.

Nakon uvodnog predstavljanja, prisutni građani mogu postajati pitanja.

Željko Dadić postavlja pitanje vezano uz smještaj pročišćivača, odnosno izmještanje istog. Također postavlja pitanje vezano uz aglomeraciju. Načelnik odgovara na pitanje, iako nije direktno vezano uz javno izlaganje plana.

Josip Buljat postavlja pitanje vezano uz prometnicu, odnosno uz pozicioniranje istih.

S. Tony Brčić daje odgovor na pitanje i objašnjava prometnu mrežu predviđenu planom.

Maja Milovac postavlja pitanje vezano uz tradicijske nasebine, odnosno što to predstavlja.

S. Tony Brčić odgovara na pitanje i objašnjava da je ta formulacija stavljena zbog legalizacije objekata.

Ž. Dadić postavlja pitanje vezano uz potok Male Paklenice, odnosno o nadležnosti Hrvatskih voda unutar turističke namjene.

Josip Buljat postavlja pitanje vezano uz šetnicu koja spaja Seline i Starigrad.

S. Tony Brčić odgovara da je to riješeno tekstualnim dijelom.

Javno izlaganje završeno u 11:13 sati.

Zapisničar

Marin Čavić  
Jedinstveni upravni odjel



# PRIJEDLOG Izmjena i dopuna Prostornog plana uređenja Općine Starigrad

Javno izlaganje, 09. lipnja 2020.

[illegible]



ZADARSKA ŽUPANIJA  
**OPĆINA STARIGRAD**  
STARIGRAD PAKLENICA

Primljeno: 10.06.2020.		
Klasifikacijska oznaka: 350-02/19-01/04	Org. jed.	
Urudžbeni broj: 376-05-3-20-23	Prilog	Vrijed.

KLASA: 350-05/20-01/47  
URBROJ: 376-05-3-20-4  
Zagreb, 5. lipnja 2020.

Republika Hrvatska  
Zadarska županija  
Općina Starigrad  
Jedinstveni upravni odjel  
Trg Tome Marasovića 1  
23244 Starigrad Paklenica

**Predmet: Općina Starigrad**  
IZMJENE I DOPUNE PPU OPĆINE STARIGRAD  
- mišljenje u tijeku javne rasprave

Veza: Vaš dopis KLASA: 350-02/19-01/04, URBROJ: 2198/09-3-20-21 od 28. svibnja 2020.

Poštovani,

Hrvatska regulatorna agencija za mrežne djelatnosti (dalje: HAKOM) zaprimila je vaš dopis kojim tražite da na osnovu članka 97. Zakona o prostornom uređenju (NN br. 153/13, 65/17, 114/18, 39/19) i članka 25. stavka 2. i 3. Zakona o elektroničkim komunikacijama (NN br. 73/08, 90/11, 133/12, 80/13, 71/14 i 72/17) izda mišljenje na prijedlog IZMJENE I DOPUNE PPU OPĆINE STARIGRAD za javnu raspravu.

Uvidom u dostavljeni prijedlog IZMJENE I DOPUNE PPU OPĆINE STARIGRAD za javnu raspravu **potvrđujemo** da na prijedlog nemamo primjedbi.

S poštovanjem,

RAVNATELJ  
HRVATSKA REGULATORNA AGENCIJA  
ZA MREŽNE DJELATNOSTI  
Roberta Frangeša Mihanovića 9  
4 ZAGREB  
*P. od. Turošić*  
*mr.sc. Miran Gosta*

Dostaviti:

I. Naslovu preporučeno



**REPUBLIKA HRVATSKA**  
**MINISTARSTVO POLJOPRIVREDE**

10000 Zagreb, Planinska 2a

KLASA: 350-02/20-01/240  
URBROJ: 525-11/0567-20-2  
Zagreb, 4. lipnja 2020. godine



ZADARSKA ŽUPANIJA  
**OPĆINA STARIGRAD**  
**STARIGRAD PAKLENICA**

Primljeno: 10.06.2020.	
Klasifikacijska oznaka	
350-02/19-01/04	
Uredbeni broj	
525-11-20-24	
	God.
	Vrijed.

**HRVATSKE ŠUME d.o.o.**  
**DIREKCIJA**  
Ulica kneza Branimira 1  
10 000 Zagreb

**PREDMET: Prijedlog Izmjena i dopuna Prostornog plana uređenja Općine Starigrad,**  
**obavijest o javnoj raspravi**  
*- očitovanje, traži se*

Poštovani,

sukladno odredbama članka 40. stavka 6. Zakona o šumama („Narodne novine“, br.: 68/18., 115/18., 98/19. i 32/20.), molimo u okviru vaše nadležnosti, očitovanje na Prijedlog Izmjena i dopuna Prostornog plana uređenja Općine Starigrad, za potrebe davanja mišljenja na prostorni plan sukladno stavku 5. istog članka.

S poštovanjem,



Na znanje:

- Općina Starigrad, Trg Tome Marasovića 1, 23 244 Starigrad – Paklenica.

DOSTAVITI:

1. Naslovu,
2. U spis predmeta.





## ŽUPANIJSKA UPRAVA ZA CESTE ZADARSKE ŽUPANIJE

HRVATSKA, ZADAR 23000, Zrinsko Frankopanska 10/2, MB: 1327534, OIB: 40243311947, mail: zuc@zuc-zadar.hr  
(centrala) Tel: 023 250 509, (ravnatelj) 023 250 560, (odjel održavanja) 023 250 282, Fax: 023 254 467

**KLASA:** 340-03/20-01/1140

**UR. BROJ:** 2198-1-86-03-20-1-1

Zadar, 10. lipnja 2020. godine

### ZADARSKA ŽUPANIJA OPĆINA STARIGRAD STARIGRAD PAKLENICA

Primljeno: 12.06.2020.		
Klasifikacijska oznaka	Org. jed.	
350-02/19-01/04		
Urudžbeni broj	Prilog	Vrijed.
2198-1-86-03-20-26		

Temeljem Zakona o cestama (Narodne novine, broj: 84/11, 22/13, 54/13, 148/13, 92/14, 110/19) i članka 20. Statuta Županijske uprave za ceste Zadarske županije, a sukladno Zakona o prostornom uređenju (Narodne novine, broj: 153/13, 65/17, 114/18, 39/19, 98/19), po zahtjevu OPĆINE STARIGRAD, (Trg Tome Marasovića 1, 23244 Starigrad-Paklenica), od 01. lipnja 2020. godine, izdaje se slijedeća

## SUGLASNOST

Županijska uprava za ceste Zadarske županije daje suglasnost na prijedlog Izmjena i dopuna Prostornog plana uređenja Općine Starigrad, jer su rješenja u njemu u skladu sa zahtjevima posebnih propisa (Zakon o cestama, Zakon o sigurnosti prometa na cestama, Pravilnik o prometnim znakovima, opremi i signalizaciji na cestama, Pravilnik o uvjetima za projektiranje i izgradnju priključaka i prilaza na javnu cestu).

RAVNATELJ

Branko Kutija, dipl. ing.





REPUBLIKA HRVATSKA  
**MINISTARSTVO UNUTARNJIH POSLOVA**  
RAVNATELJSTVO CIVILNE ZAŠTITE  
PODRUČNI URED CIVILNE ZAŠTITE SPLIT  
SLUŽBA CIVILNE ZAŠTITE ZADAR  
ODJEL INSPEKCIJE

KLASA: 214-02/20-14/121  
URBROJ: 511-01-371-20-2  
Zadar, 10. lipnja 2020.

ZADARSKA ŽUPANIJA  
**OPĆINA STARIGRAD**  
STARIGRAD PAKLENICA

Primljeno: 17.06.2020.	
Klasifikacijska oznaka	Org. jed.
950-02/19-01/04	
Urudžbeni broj	Prilog Vrijed.
511-20-27	

**ZADARSKA ŽUPANIJA**  
**OPĆINA STARIGRAD**  
Jedinstveni upravni odjel  
Trg Tome Marasovića 1  
23 244 Starigrad Paklenica

Ministarstvo unutarnjih poslova, Ravnateljstvo civilne zaštite, Područni ured civilne zaštite Split, Služba civilne zaštite Zadar, Odjel inspekcije, po zahtjevu Jedinstvenog upravnog odjela Općine Starigrad, na **prijedlog izmjena i dopuna Prostornog plana uređenja Općine Starigrad**, na temelju članka 23. Zakona o zaštiti od požara ("Narodne novine" br: 92/10), a u svezi s člankom 101. Zakona o prostornom uređenju ("Narodne novine" br: 153/13, 65/17, 114/18, 39/19 i 98/19), daje:

## MIŠLJENJE

da je prijedlog Izmjena i dopuna Prostornog plana uređenja Općine Starigrad izrađen u skladu s pozitivnim hrvatskim propisima, normama i pravilima tehničke prakse iz područja zaštite od požara, odnosno da je u tekstualnom dijelu plana prihvaćeno naše očitovanje na prijedlog plana.

Temeljem članka 8. Zakona o upravnim pristojbama ("Narodne novine" br: 115/16) stranka je oslobođena plaćanja upravne pristojbe.

### Dostaviti:

1. Naslovu
2. Služba civilne zaštite Zadar,  
Odjel inspekcije, ovdje
3. Pismohrana, ovdje



**VODITELJ ODJELA**  
Igor Gulan, dipl.ing.





## PAKLENICA

Nacionalni park  
National Park

JAVNA USTANOVA 'NACIONALNI PARK PAKLENICA'

A Dr. F. Tudmana 14a, 23244 Starigrad-Paklenica

T +385 (0)23 369 155

F +385 (0)23 359 133

E [np-paklenica@paklenica.hr](mailto:np-paklenica@paklenica.hr)

W [www.np-paklenica.hr](http://www.np-paklenica.hr)

IBAN HR0824070001100579272

OIB 24913665146

KLASA: 350-02/19-20/01

URBROJ: 2198-1-90-01/01-20-2

Starigrad - Paklenica, 2. srpnja 2020.

ZADARSKA ŽUPANIJA  
OPĆINA STARIGRAD  
STARIGRAD PAKLENICA

Primljeno:	9. 9. 20.
Klasifikacijska oznaka	350-02/19-01/01
Org. jed.	3
Urudžbeni broj	2198-1-90-01-20-19
Prilog	
Vrijed.	

OPĆINA STARIGRAD

Trg Tome Marasovića 1  
23 244 Starigrad - Paklenica

**PREDMET: Očitovanje na Prijedlog izmjene i dopune prostornog plana uređenja Općine Starigrad**

- dostavlja se

Poštovani,

Temeljem Javne rasprave o Prijedlogu izmjena i dopuna prostornog plana uređenja Općine Starigrad (KLASA: 350-02/19-01/04 URBROJ: 2198/09-3-20-20 od 28.5.2020.) dostavljamo Vam očitovanje Javne ustanove „Nacionalni park Paklenica“ na Prijedlog izmjene i dopune prostornog plana uređenja Općine Starigrad kako slijedi:

### 1. LOKACIJA HELIDROMA NA PODRUČJU NACIONALNOG PARKA

Prostornim planom planiran je helidrom na području Bojinca unutar granica Nacionalnog parka Paklenica. Predviđeni helidrom nalazi se u zoni vrlo stroge zaštite unutar koje je moguće provoditi isključivo znanstvena istraživanja, praćenje stanja (monitoring) flore i faune, a posjećivanje je moguće isključivo na označenim stazama/putovima. S obzirom na sve navedeno smatramo da nije moguće urediti helidrom na predviđenoj lokaciji na području Bojinca unutar granica Nacionalnog parka. On se na predviđenoj lokaciji ne nalazi u niti jednom planskom dokumentu Nacionalnog parka Paklenica te smatramo da bi ga trebalo isključiti iz prostornog plana te pronaći prikladniju lokaciju izvan granica Nacionalnog parka, primjerice na području Velikog Rujna koje i konfiguracijom terena više odgovara uređenju helidroma.

### 2. CESTE PLANIRANE UNUTAR GRANICA NACIONALNOG PARKA

Prostornim planom Općine Starigrad predviđena je izgradnja novih cesta na području Nacionalnog parka Paklenica prema Njivama i prema Velikom Rujnu na području zone vrlo stroge zaštite Nacionalnog parka Paklenica. Smatramo da zbog očuvanja staništa, flore i faune nije moguća izgradnja novih cesta na području Nacionalnog parka Paklenica te smatramo da navedene ceste treba izmjestiti izvan granica Nacionalnog parka Paklenica.

### 3. LOKACIJA UREĐAJA ZA PROČIŠĆAVANJE

Prostornim planom Općine Starigrad planirana je izgradnja uređaja za pročišćavanje u blizini Ulaza 1 u Nacionalni park Paklenica. Kako Nacionalni park Paklenica svake godine ima sve veći broj posjetitelja, a postojeća cesta prema Nacionalnom parku prolazi kroz „usko grlo“ u zaseoku Marasovići, planirana je izgradnja i uređenje nove pristupne ceste prema ulazu u NP Paklenica iznad crkve Sv. Petra. Prema Prostornom planu Općine Starigrad u neposrednoj blizini planirane prometnice lociran je Uređaj za pročišćavanje. Kako je prihvat posjetitelja u Nacionalni park

Paklenica „nespojiv“ s komunalnom infrastrukturom takvog tipa u neposrednoj blizini prolaska posjetitelja, smatramo da uređaj za pročišćavanjem treba izmjestiti na neku prikladniju lokaciju udaljeniju od ulaza u Nacionalni park Paklenica.

S poštovanjem,

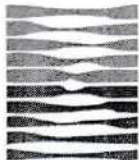
Ravnateljica  
Natalija Andačić



Dostaviti:

1. Naslovu
2. Arhiva





## HRVATSKE VODE

VODNOGOSPODARSKI ODJEL  
ZA SLIVOVE JUŽNOG JADRANA  
21000 Split, Vukovarska 35

KLASA: 350-02/20-01/0000055

URBROJ: 374-24-1-20-4

Datum: 14.07.2020.g.

ZADARSKA ŽUPANIJA  
OPĆINA STARIGRAD  
Telefon: 021 / 309 400  
Telefax: 021 / 309 491

Primljeno:	20.7.20	Org. jed.	
Klasifikacija i oznaka:	350-02/19-07/04		
Uredbeni broj	374-24-1-20-4	Prilog	Vrijed.

ZADARSKA ŽUPANIJA  
OPĆINA STARIGRAD  
Jedinstveni upravni odjel ✓

**PREDMET:** Izmjene i dopune Prostornog plan uređenja Općine Starigrad - očitovanje na prijedloga plana, javna rasprava

**Veza:** Vaš zahtjev Klasa: 350-02/19-01/04, Urbroj: 2198/09-3-20-21 od 28.05.2020.g., zaprimljen 02.06.2020.g.

Uvidom u prijedlog za javnu raspravu Izmjena i dopuna PPU Općine Starigrad (izrađivač BLOCK Projekt d.o.o. Zadar, svibanj 2020), dostavljen na CD-u, Hrvatske vode su utvrdile kako su u istom predviđena rješenja vodoopskrbe, zaštite od štetnog djelovanja voda i zaštite voda i mora od onečišćenja kroz realizaciju sustava odvodnje i objekata za pročišćavanje, kao i odredbe za provođenje plana, usklađeni su sa planskim dokumentima upravljanja vodama.

Obzirom da je vodoopskrbni sustav područja Općine Starigrad u nadležnosti komunalne tvrtke Vodovod d.o.o. Zadar, potrebno je prije prihvaćanja Plana ishoditi njihovo pozitivno mišljenje na predviđena rješenja vodoopskrbe odnosno sveukupna rješenja vezana uz korištenje voda.

Obzirom da nadležna tijela Općine Starigrad još uvijek nisu imenovala komunalnu tvrtku nadležnu za realizaciju planiranih sustava za prikupljanje, odvodnju, pročišćavanje i dispoziciju sanitarnih otpadnih voda, prije prihvaćanja je potrebno ishoditi pozitivno mišljenje nadležne općinske službe na Planom predviđena rješenja problematike odvodnje otpadnih voda odnosno sveukupna rješenja vezana uz zaštitu površinskih i podzemnih voda te priobalnog mora od zagađenja.

Mišljenja smo da je prijedlog za javnu raspravu Izmjena i dopuna PPU Općine Starigrad sukladan sa planskim dokumentima upravljanja vodama, prema članku 39. Zakona o vodama (NN 66/19).

S poštovanjem,

Direktor:  
Irina Putica, dipl.ing.građ.

Dostava:

1. 24 - 1, ovdje
2. Pismohrana



075361196



REPUBLIKA HRVATSKA  
ZADARSKA ŽUPANIJA  
OPĆINA STARIGRAD  
Jedinstveni upravni odjel

KLASA: 350-02/19-01/01  
URBROJ: 2198/09-3-20-51

Starigrad Paklenica, 21. srpnja 2020. godine


### MIŠLJENJE

Obzirom da Općina Starigrad još nije imenovala komunalnu tvrtku za realizaciju planiranih sustava za prikupljanje, odvodnju, pročišćavanje i dispoziciju sanitarnih otpadnih voda, a koja tvrtka će upravljati budućom aglomeracijom, Jedinstveni upravni odjel kao nadležna upravna služba u Općini Starigrad, daje pozitivno mišljenje na Planom predviđena rješenja problematike odvodnje otpadnih voda, odnosno na sveukupna rješenja vezana uz zaštitu površinskih i podzemnih voda te priobalnog mora od zagađenja.

Mišljenje se daje na temelju Mišljenja Hrvatskih voda da je Prijedlog izmjena i dopuna PPUO Starigrad sukladan sa planskim dokumentima upravljanja vodama, prema članku 39. Zakona o vodama (NN 66/19).



Pročelnik

  
Marin Čavić, dipl. oec.





# ŽUPANIJSKA LUČKA UPRAVA ZADAR

Liburnska obala 6, 23 000 Zadar, tel: 023-250-563, 023250-565, fax: 023-250-564

[www.cpa-zadar.hr](http://www.cpa-zadar.hr), [info@cpa-zadar.hr](mailto:info@cpa-zadar.hr)

KLASA: 350-02/20-01/04  
UR.BROJ: 2198-01-87-20-3  
ZADAR, 09. listopada 2020.

REPUBLIKA HRVATSKA  
ZADARSKA ŽUPANIJA  
OPĆINA STARIGRAD  
Jedinstveni upravni odjel

**PREDMET: Izmjena i dopuna PPU Općine Starigrad**

**Veza: KLASA: 350-02/19-01/04; UR.BROJ: 2198/09-3-20-5  
-dopuna, daje se**

Poštovani,

Na temelju Zakona o pomorskom dobru i morskim lukama („Narodne novine“ broj 158/03, 100/04, 141/06, 38/09 i 123/11 56/16), županijsko poglavarstvo Zadarske županije je Odlukom o osnivanju Lučke uprave za luke županijskog i lokalnog značaja («Službeni glasnik Zadarske županije», br. 6/98, 15/03, 14/04, 11/05, 12/05, 9/07 6/11) osnovalo Županijsku lučku upravu Zadar, radi upravljanja, gradnje i korištenja luka otvorenih za javni promet županijskog i lokalnog značaja na području Zadarske županije.

Na području Općine Starigrad, Naredbom o razvrstaju luka otvorenih za javni promet na području Zadarske županije („Narodne novine“ 29/13, 49/13 i 135/14) luke Općine Starigrad su svrstane u luke otvorene za javni promet lokalnog značaja. Lučko područje predmetnih luka, odnosno obuhvat istih utvrđen je Odlukom Županijske skupštine Zadarske županije o izmjenama i dopunama Odluke o osnivanju Lučke uprave za luke županijskog i lokalnog značaja od 22.05.2015., potvrđenom od strane Vlade RH Odlukom od 03.09.2015. („Narodne novine“ broj 95/15).

Županijska lučka uprava Zadar nema primjedbi i daje **pozitivno mišljenje** na konačni prijedlog izmjena i dopuna PPU Općine Starigrad.

S poštovanjem,

Pomoćnik ravnatelja:

Vedran Zrnić dipl. oec.







**OBRADA PRIMJEDBI ZAPRIMLJENE TIJEKOM JAVNOG UVIDA U PRIJEDLOG IZMJENE I  
DOPUNE PROSTORNOG PLANA UREĐENJA OPĆINE STARIGRAD**

Javni uvid u prijedlog izmjene i dopune *Prostornog plana uređenja Općine Starigrad* trajao je od 3. lipnja do 2. srpnja 2020. godine. Tijekom javne rasprave u knjizi primjedbi upisano je šest (6) primjedbi, a službenim podneskom na Općinu Starigrad zaprimljeno je dvadeset i jedna (21) primjedbi stanovništva. Od tijela s javnim ovlastima zaprimljeno je pet (5) mišljenja na prijedlog Plana prema članka 101. *Zakona o prostornom uređenju*.

Primjedbe su razmotrene i slijedi opis primjedbe, te zaključak o prihvatanju ili odbijanju s odgovarajućim obrazloženjem.

**Primjedbe zapisane u knjizi primjedbi**

**1. Marijan BUŠLJETA, [REDAKCIJA]**

**Primjedba:** traži usklađenje prijedloga liD Plana sa stvarnim stanjem. Primjedba se sastoji od više dijelova, i to:

- (a) Kč 2929 ko Starigrad nije neizgrađeno građevinsko područje već izgrađeno i to s građevinskom dozvolom.
- (b) Potrebno je evidentirati postojeći put prema kč 2929, tj. produžetak ulice Planinske satnije
- (c) Potrebno je uskladiti stanje iz katastarskog operata za ulicu 7. Domobranske pukovnije u punoj dužini kroz naselje

**Odgovor:** **Primjedba se ne prihvaća**

Primjedba se djelomično prihvaća, i to kako slijedi:

- (a) Nije moguće prenamijeniti građevinsko područje iz neizgrađenog u izgrađeni dio bez izrade i provedbe plana užeg područja. Ovo je područje izvornim Planom određeno kao neizgrađeni dio građevinskog područja, a plan užeg područja nikada nije donesen. Pretpostavljam da je građevinska dozvola ishodena u prošlosti kada je ovaj dio građevinskog područja bio označen kao komunalno opremljeni dio građevinskog područja. U međuvremenu Zakon o prostornom uređenju mijenjao se više puta i takva kategorija ne postoji.
- (b) Put je evidentiran u katastarskom planu, i nalazi se u izgrađenom dijelu građevinskog područja, pa prema tome nema obveze ucrtavanja istog u Prostorni plan. Takvi putovi rješavaju se posebnim propisima i Provedbenim odredbama Prostornog plana uređenja Općine Starigrad.
- (c) Put je evidentiran u katastarskom planu, i nalazi se u izgrađenom dijelu građevinskog područja, pa prema tome nema obveze ucrtavanja istog u Prostorni plan. Takvi putovi rješavaju se posebnim propisima i Provedbenim odredbama Prostornog plana uređenja Općine Starigrad.

**2. Šime BUCIĆ, [REDAKCIJA] SELINE**

**Primjedba:** traži izmještanje planiranog puta koji prolazi uz kč 3855/4 ko Seline oko 10 m istočno zbog formirane građevne čestice

**Odgovor:** **Primjedba se prihvaća**

**3. Božena BUŠLJETA, [REDAKCIJA] STARIGRAD PAKLENICA**

**Primjedba** se odnosi na kč 2130/1 i 2129 ko Starigrad. Traži da se planirani rotor pomakne na rub kč 2130/1

**Odgovor:** **Primjedba se prihvaća**

**4. Marijan BELAVIĆ, [REDAKCIJA] i Željko CELINŠČAK, [REDAKCIJA] KARLOVAC**

**Primjedba** se odnosi na kč 3242/1 i dio 3240/3 ko Seline. Traže da se navedene katastarske čestice uvrste u izgrađeni dio građevinskog područja naselja.

**Odgovor:** **Primjedba se djelomično prihvća**

Kč 3242/1 ko Seline već se nalazi u izgrađenom dijelu građevinskog područja naselja. KČ 3240/3 ko Seline nalazi se u neizgrađeni dio građevinskog područja naselja i nije je moguće prenamijeniti u izgrađeni dio građevinskog područja. Naime, nije moguće prenamijeniti građevinsko područje iz neizgrađenog u izgrađeno dio bez izrade i provedbe plana užeg područja. Ovo je područje izvornim Planom određeno kao neizgrađeni dio građevinskog područja, a plan užeg područja nikada nije donesen.

**5. Nada BRKIĆ, [REDAKCIJA] Zadar i Ivan JOVIĆ, [REDAKCIJA] KARLOVAC**

**Primjedba** se odnosi na kč 3010 i 3013 ko Tribanj-Kruščica. Traže da se planirani odvojak puta izbrše.

**Odgovor:** **Primjedba se prihvća**

**6. Frane MARASOVIĆ, [REDAKCIJA], STARIGRAD**

**Primjedba** se odnosi na kč 3320/2 ko Starigrad. Traži brisanje dijela planirane prometnice koja presijeca navedenu katastarsku česticu.

**Odgovor:** **Primjedba se prihvća**

**Primjedbe zaprimljene službenim podneskom**

**1. Bardek Lisac Mušec Skoko, Odvjetničko društvo, [REDAKCIJA] ZAGREB.**

**Primjedba** se odnosi na kč 2789/4 ko Starigrad. Predlaže se alternativno rješenje dijela prometne mreže koja će uzeti u obzir konfiguraciju terena i potrebe lokacije. Planirani profil prometnice nije usklađen sa stvarnim stanjem na terenu (nagib) i ne uzima u obzir potrebe svih vlasnika na tom području.

**Odgovor:** **Primjedba se prihvća**

Primjedba se prihvća tako da je planirana sporna cesta promijenjena u profil D (5 m), "zbog zatečenog stanja okolne izgrađenosti".

**2. Josip BULJAT, [REDAKCIJA]**

**Primjedba** se odnosi na kč 3694/1, 3695 i 3696 ko Seline. Trži da se navedene katastarske čestice uvrste u zonu ugostiteljsko-turističke namjene tako da se za istu tu površinu izvadi na drugoj lokaciji unutar zone (rekompozicija zone). Navodi kako mu je na javnom izlaganju obećano da će se isto i izvršiti ukoliko dobije pozitivno mišljenje Županijskog zavoda za prostorno uređenje da je predloženi postupak moguć.

**Odgovor:** **Primjedba se prihvća (uz napomenu)**

Na javnom izlaganju prijedloga liD PPUO-a rečeno je da se postupak rekompozicije u principu može provesti, s preduvjetom da se pronađe prikladna površina za izvršenje rekompozicije. Za takvo što potreban je pristanak vlasnika katastarske čestice koja će se koristiti za rekompoziciju. U ovom slučaju postupak se može provesti, uz pristanak Mjesnog odbora Seline.

**3. Josip BULJAT, [REDAKCIJA]**

**Primjedba** se odnosi na državnu cestu nasuprot rive u Selinama. Traži da se cesta uskladi sa stvarnim stanjem. Iznosi niz argumenata u tom prilogu.

**Odgovor:** **Primjedba se prihvća**



**4. Josip BULJAT, [REDAKCIJA]**

**Primjedba:** traži da se Planom predvide parkirališna mjesta za automobile i autobuse u Selinama.

**Odgovor:** Primjedba se djelomično prihvaća

Članak 53 stavak 8. važećeg Prostornog plana uređenje Općine Starigrad (dalje: PPUO) odnosi se na potrebu uređenja javnih parkirališnih mjesta. PPUO nije razina na kojoj se određuju parkirališta u kartografskim prikazima Plana.

**5. Josip BULJAT, [REDAKCIJA]**

**Primjedba:** nastavlja se na primjedbu pod rednim brojem 2. iz popisa zaprimljenih primjedbi.

**Odgovor:** kao i za primjedbu pod rednim brojem 2. izu popisa zaprimljenih primjedbi

**6. Josip BULJAT, [REDAKCIJA]**

**Primjedba:** nastavlja se na primjedbu pod rednim brojem 2. iz popisa zaprimljenih primjedbi.

**Odgovor:** kao i za primjedbu pod rednim brojem 2. izu popisa zaprimljenih primjedbi

**7. Milan ČAVIĆ, [REDAKCIJA] i Marinko ČAVIĆ, [REDAKCIJA] STARIGRAD**

**Primjedba** se odnosi na kč 2126 ko Starigrad. Predlaže alternativno rješenje planirane prometnice. Daje dvije mogućnosti: 1. prema priloženom crtežu i 2. prema preporuci.

**Odgovor:** Primjedba se prihvaća

**8. Vinko ČAVIĆ, [REDAKCIJA] STARIGRAD**

**Primjedba** se odnosi na kč 2116, 2117 i 2118 ko Starigrad. Predlaže alternativno rješenje planirane prometnice, prema priloženom crtežu.

**Odgovor:** Primjedba se prihvaća

**9. Željko DADIĆ, [REDAKCIJA] SELINE**

**Primjedba** se sastoji od više dijelova, i to:

- (a) Traži prenamjenu kč 3290/2 /4 i /5 ko Starigrad iz zone ugostiteljsko-turističke namjene (T3) u građevinsko područje naselje, u skladu s pribavljenim aktima za građenje i urbanističkim planom uređenja koji je na snazi.
- (b) Iz Prostornog plana treba izuzeti područje koje pripada Hrvatskim vodama iz zone T3
- (c) Traži da se planirani put koji spaja kč 3633 produži do kč 3650. Tvrdi da predloženim rješenjem nije moguće pristupiti planiranoj zoni ugostiteljsko-turističke namjene (T2). Dodatno, pita se zašto je planirano samo tri reda građevinskog područja naselja uz magistralu, u kojem je sada moguće graditi, a do prije nekoliko godina to nije bilo moguće?
- (d) Traži da se kč 2149 ko Seline prenamijeni iz neizgrađenog u izgrađeni dio građevinskog područja naselja, i iznosi niz argumenata u tom prilogu.
- (e) Traži da se planirani uređaj za obradu otpadnih voda vrati na lokaciju Varoš Marasovića.
- (f) Traži ispravak netočnih naziva pojedinih lokaliteta koji se provlače kroz tekstualne i kartografske dijelove Plana.

**Odgovor:** Primjedba se djelomično prihvaća

Primjedba se djelomično prihvaća, i to kako slijedi:

- (a) Nije moguće prenamijeniti izdvojeno građevinsko područje van naselja ugostiteljsko-turističke namjene ili dio te zone u zonu građevinskog područja naselja. Naime, zona izdvojenog građevinskog područja ugostiteljsko-turističke namjene (T3) van naselja utvrđena je Prostornim planom Zadarske županije ("Službeni glasnik Zadarske županije" br. 2/01 i izmjene i dopune br. 6/04, 2/05, 17/06, 25/09, 15/14 i 04/15). Članak 61. Zakona o

prostornom uređenju (Narodne novine br. 153/13, 65/17, 114/18, 39/19, 98/19) zahtjeva da "prostorni plan niže razine mora biti usklađen s prostornim planom više razine", dakle Prostorni plan uređenja općine mora biti usklađen s Prostornim planom županije.

Nadalje, u članku 3. stavak 1. alineja 11. Zakona o prostornom uređenju piše: "*izdvojeno građevinsko područje izvan naselja je područje određeno prostornim planom kao prostorna cjelina izvan građevinskog područja naselja planirana za sve namjene, osim za stambenu*".

Slijedom navedenog, nije moguće pozvati se ni na spomenuti urbanistički plan uređenja iz razloga što bi isti bio protivan važećem Zakonu o prostornom uređenju.

- (b) Prostorni plan uređenja općine određuje zone za uređenje i izgradnju unutar i izvan građevinskog područja, i propisuje uvjete po kojima se mogu vršiti zahvati u prostoru i građenje. Konkretna zona utvrđena je Prostornim planom uređenja Zadarske županije i obuhvaća potok. Plan užeg područja nudi detaljniju razradu korištenja i zaštite prostora, i to temeljem plana višeg reda i važećih propisa. Kod izrade plana užeg područja, nositelj izrade Plana (Općina) obvezna je zatražiti mišljenja svih tijela s javnim ovlastima koja imaju pravni interes vezan za područje za koje se izrađuje Plan, a u ovom slučaju to su bile i Hrvatske vode. Hrvatske vode dužne su bile provjeriti usklađenost planiranog rješenja s propisima i programima iz područja zaštite voda.

U svezi vlasništva, Republika Hrvatska je i dalje vlasnik potoka, a potokom upravljaju Hrvatske vode, i kao takvo ne može postati vlasništvo fizičke ni pravne osobe, pa tako ni dio kampa. Za sve radnje u pojasu potoka obvezno se pribavlja prethodna suglasnost Hrvatskih voda, i nije moguće vršiti bilo kakve intervencije na otoku ili u njenoj neposrednoj blizini bez suglasnosti Hrvatskih voda.

- (c) Planirane zone ugostiteljsko-turističke namjene planiraju se kao jedinstveni zahvati u prostoru i nije ih moguće uređivati na temelju pojedine katastarske čestice. Kao takva, predmetna zona ima pristup na planiranu prometnicu s istočne strane obuhvata. U prethodnoj izmjeni i dopuni Plana predložena je prometnica po granici između zone ugostiteljsko-turističke namjene i dijela građevinskog područja naselja na koje se naslanja. Većina vlasnika se protivila planiranoj prometnici pa se ista uklonila.

U svezi dijela građevinskog područja naselja između ugostiteljsko-turističke zone i državne ceste DC-8, ista je planirana izvornim PPUO Starigrad. Od tada, pa sve do sada, nisu stečeni uvjeti kako bi se ova zona širila. Dodatno, radi se o neizgrađenom dijelu građevinskog područja naselja, u kojem nije bila moguća gradnja do donošenja plana užeg područja. U međuvremenu Zakon o prostornom uređenju mijenjao se pa su se po izmjenama Zakona stekli uvjeti po kojima se može graditi. Naposljetku, dubina ovog dijela građevinskog područja naselja u odnosu na DC-8 ograničena je planiranom zonom ugostiteljsko-turističke namjene, koja je planirana Prostornim planom Zadarske županije.

- (d) Nije moguće prenamijeniti građevinsko područje iz neizgrađenog u izgrađeno bez izrade i provedbe plana užeg područja. Ovo je područje izvornim Planom određeno kao neizgrađeni dio građevinskog područja, a plan užeg područja nikada nije donesen. U međuvremenu Zakon o prostornom uređenju se mijenjao i trenutno je moguća gradnja na ovom području bez izrade plana užeg područja ukoliko se osigura priključak građevinske čestice na prometnu mrežu.
- (e) Planom predložena lokacija uređaja za obradu otpadnih voda određena je Odlukom koju je donijela Općinsko vijeće Općine Starigrad na sjednici od 23. studenog 2017. godine.
- (f) Primjedba se prihvaća uz napomenu: sve pojave krivih navoda u tekstualnim i grafičkim dijelovima prijedloga Plana a koje su upisane od strane izrađivača ispravljene su. Nazivi koji se nalaze u katastarskoj podlozi i u topografskoj karti u mjerilu 1:25000 nisu mijenjani iz razloga što se radi o službenim dokumentima koje planer nije ovlašten mijenjati.



**10. Role DOKOZA, [REDACTED] STARIGRAD**

**Primjedba** se sastoji od više dijelova, i to:

- (a) Traži izmještanje planirane ceste-pruge koja prolazi preko kč 2406 ko Starigrad (ZK. ULOŽAK br. 1730) iz razloga što se ista nikada neće ostvariti. Tvrdi da je njega i mnoge druge planirani prometni koridor trajno ošteti.
- (b) Da li se na gore navedenoj katastarskoj čestici može postaviti montažna kućica ili alatnica.

**Odgovor:** **Primjedba se ne prihvaća**

Primjedba se ne prihvaća, i to kako slijedi:

- (a) Nije moguće izmjestiti niti ukloniti planirane prometne koridore. Planirani koridor za *izmještanje sadašnje obalne ceste* (DC-8) određen je prostornim planom Zadarske županije. Planirani koridor *željeznice velike propusne moći* određen je Strategijom i Programom prostornog uređenja RH i Prometnom strategijom Republike Hrvatske. Koridori su određeni kako bi se rezervirao zemljišni pojas radi ostvarivanja planirane infrastrukture ubuduće.
- (b) Nije moguće postaviti montažnu kućicu ili alatnicu na katastarskoj čestici iz primjedbe. Naime, Zakon o prostornom uređenju (NN 153/13, 65/17, 114/18, 39/19, 98/19) zabranjuje postavu navedenih i sličnih građevina izvan građevinskog područja i na udaljenosti manjoj od 1000m od obalne crte (čl. 48 Zakona).

**11. Jure JOVIĆ, [REDACTED], STARIGRAD**

**Primjedba** se sastoji od više dijelova, i to:

- (a) Protivi se planiranoj prometnici preko kč 3017 ko Tribanj. Navodi da je nemoguće izvesti prometnicu u ovom dijelu građevinskog područja naselja zbog konfiguracije terena.
- (b) Zahtjeva prenamjenu kč 3017 ko Tribanj iz neizgrađenog u izgrađeni dio građevinskog područja naselja. Navodi niz tvrdnju u tom prilogu.

**Odgovor:** **Primjedba se ne prihvaća**

Primjedba se ne prihvaća, i to kako slijedi:

- (a) Planirana prometnica iz ove primjedbe čini važnu prometnicu za pristup ovom dijelu građevinskog područja. Ukidanjem planirane prometnice u neizgrađenom dijelu građevinskog područja naselja neće biti moguće planirati građenje bez donošenja urbanističkog plana uređenja. Prometnica je izmještene tako da će biti moguće okrupniti katastarske čestice radi formiranja građevnih čestica na kojima će biti moguće graditi u buduću. Dodatno, nije predložen alternativan prijedlog niti su ostali vlasnici izrazili sličan zahtjev.
- (b) Nije moguće prenamijeniti građevinsko područje iz neizgrađenog u izgrađeno bez izrade i provedbe plana užeg područja. Ovo je područje izvornim Planom određeno kao neizgrađeni dio građevinskog područja, a plan užeg područja nikada nije donesen. U međuvremenu Zakon o prostornom uređenju se mijenjao i trenutno je moguća gradnja na ovom području bez izrade plana užeg područja ukoliko se osigura priključak građevinske čestice na prometnu mrežu.

**12. Nikolina JOVIĆ BELAVIĆ, [REDACTED], KARLOVAC**

Primjedba se odnosi na kč 3010 ko Tribanj. Traži da se planirani odvojak puta izbriše.

**Odgovor:** **Primjedba se prihvaća**

**13. Zoran KOVAČEVIĆ, [REDACTED] NOVA GRADIŠKA**

**Primjedba:** traži uctavanje putova koji vode do novoformirane katastarske čestice, a prema prilogima uz primjedbu.

**Odgovor:** **Primjedba se prihvaća**

**14. Manda KRAMAR, [REDAKTIRANO], RIJEKA**

**Primjedba** se odnosi na kč. 84, 85, 110, 111, 3313 i 3314 ko Seline i sastoji od više dijelova, i to:

- (a) Traži prenamjenu kč 3313 i 3314 ko Seline iz zone ugostiteljsko-turističke namjene u zonu građevinskog područja naselja (po mogućnosti zona mješovite namjene M1). Iznosi niz argumenata u tom prilogu.
- (b) Traži ucrtavanja puta koji u naravi vodi do kč. 84, 85, 110, 111 ko Seline.

**Odgovor:** **Primjedba se ne prihvaća**

Primjedba se ne prihvaća, i to iz razloga koji slijede:

- (a) Nije moguće prenamijeniti izdvojeno građevinsko područje van naselja ugostiteljsko-turističke namjene ili dio te zone u zonu građevinskog područja naselja. Naime, zona izdvojenog građevinskog područja ugostiteljsko-turističke namjene (T3) van naselja utvrđena je Prostornim planom Zadarske županije ("Službeni glasnik Zadarske županije" br. 2/01 i izmjene i dopune br. 6/04, 2/05, 17/06, 25/09, 15/14 i 04/15). Članak 61. Zakona o prostornom uređenju (Narodne novine br. 153/13, 65/17, 114/18, 39/19, 98/19) propisuje da "prostorni plan niže razine mora biti usklađen s prostornim planom više razine", dakle prostorni plan uređenja općine mora biti usklađen s prostornim planom županije.
- (b) Izvan građevinskog područja prikazane su samo **javne ceste** – kategorizirane kao takve temeljem Zakona o cestama, i važni, planirani prometni koridori za izmještanje takve ceste ubuduće, ili zbog povezivanja neizgrađenog dijela građevinskog područja na postojeću prometnu mrežu. Dakle, u pravilu nisu prikazane nerazvrstane ceste. Akti za građenje mogu se pribaviti ukoliko prometna površina postoji u naravi, i nema potrebe za ucrtavanjem iste.

**15. Frane MARASOVIĆ, [REDAKTIRANO], STARIGRAD**

**Primjedba:** traži ucrtavanje dijela prometne mreže u Starigradu po postojećem putu (trasa označena u grafičkom prilogu uz primjedbu).

**Odgovor:** **Primjedba se prihvaća**

**16. Zlatko MARASOVIĆ, [REDAKTIRANO], STARIGRAD**

**Primjedba:** traži da se planirani središnji uređaj za obradu otpadnih voda premjesti u zapadni dio Općine, odnosno da se preispita osnovna koncepcija rješenja sustava gospodarenja otpadnih voda. Iznosi niz tvrdnji u tom prilogu.

**Odgovor:** **Primjedba se ne prihvaća**

Planom predložena lokacija uređaja za obradu otpadnih voda određena je Odlukom koju je donijelo Općinsko vijeće Općine Starigrad na sjednici od 23. studenog 2017. godine. Ukoliko se ubuduće utvrdi drugačije rješenje sustava odvodnje isti će se prenijeti u Prostorni plan uređenja općine Starigrad.

**17. Marija MIOČIĆ, [REDAKTIRANO], ZADAR i Anica-Jelica MARASOVIĆ, STARIGRAD**

**Primjedba:** traži se "ispravak" planirane trase prometnice po zajedničkoj međi kč 2336 i 2328 ko Starigrad. Dodatno traži se ucrtavanja pješačkog pristupa prema morskoj obali.

**Odgovor:** **Primjedba se djelomično prihvaća**

Trasa planirane prometnice je usklađena sa zahtjevom.

Ovim Planom nisu određivani pješački pristupi prema morskoj obali. Pješačke površine (pa tako i pristupni putovi) mogu se rješavati temeljem Odredbi za provedbu Plana.



**18. Trpimir PERIĆ, ██████████ ZEMUNIK DONJI**

**Primjedba:** traži se brisanje planirane prometnice preko kč 4203/7, 4204/6 i 4204/5 ko Seline iz razloga što sve kontakne katastarske čestice imaju riješen pristup bez te planirane prometnice.

**Odgovor:** **Primjedba se prihvća**

**19. Marija PLETIKOSA, ██████████ ZADAR**

**Primjedba** se odnosi na kč. 4260, 4372 i 4364 ko Seline i sastoji od više dijelova, i to:

- (a) Traži da se kč 4260 ko Seline uvrsti u zonu građevinskog područja naselja. Iznosi niz argumenata u tu svrhu.
- (b) Traži ucrtavanja trase planiranog puta po kč. 4372 i 4364 ko Seline koje u pravnoj naravi to i jesu.

**Odgovor:** **Primjedba se ne prihvća**

Primjedba se ne prihvća, i to iz razloga koji slijede:

- (a) Katastarska čestica 4260 ko Seline nalazi se izvan građevinskog područja naselja u prostoru Parka prirode Velebit i u ovom trenutku nije moguće širiti građevinsko područje naselja ili planirati nove izdvojene dijelove istih, a što bi bilo potrebno kako bi se zahtjevu udovoljilo. Članak 47. Zakona o prostornom uređenju dozvoljava širenje građevinskog područja naselja koje se nalazi unutar 1000 m od obalne crte uz uvjet da je građevinsko područje više od 80% izgrađeno. Nažalost, naselja Seline ne zadovoljava ovaj uvjet..
- (b) Izvan građevinskog područja prikazane su samo **javne ceste** – kategorizirane kao takve temeljem Zakona o cestama, i važni, planirani prometni koridori za izmještanje takve ceste ubuduće, ili zbog povezivanja neizgrađenog dijela građevinskog područja na postojeću prometnu mrežu. Dakle, u pravilu nisu prikazane nerazvrstane ceste.

**20. Diego ZUBIN, Dir., PLODINE, ██████████ RIJEKA**

**Primjedba** se odnosi na članak 39b. Odredbi za provedbu PPUO Starigrad. Traži povećanje ograničenja najviše građevinske (bruto) površine nadzemnih etaža zgrade trgovačke namjene s 1.500 m<sup>2</sup> na 2.500 m<sup>2</sup>.

**Odgovor:** **Primjedba se ne prihvća**

Primjedba se ne prihvća iz razloga što je na sjednici Općinskog vijeća od 29. ožujka 2018. godine donesena Odluka da se površina trgovina neće povećavati u odnosu na odredbe iz važećeg Plana. Stajalište Općinskog vijeća Općine Starigrad nije se od tada mijenjalo.

**21. Mile SMOKROVIĆ, ██████████ STARIGRAD**

**Primjedba** se odnosi na kč 4788/1, 4789 i 4790 ko Starigrad. Traži brisanje planirane prometne mreže koje imaju doticaja s navedenim katastarskim česticama jer trenutno vrše diobu navedenih katastarskih čestica. Nakon izvršene dione planirana prometna mreža može se uvrstiti uvažavajući njihov međusobni dogovor.

**Odgovor:** **Primjedba se ne prihvća**

Predmetne katastarske čestice raštrkane su po širem građevinskom području, pa nije moguće ukloniti planirane prometnice koje se dotiču predmetnih katastarskih čestica. Takav postupak bi izrazito negativno utjecao na sve ostale nekretnine u tom dijelu naselja. Dodatno, planirana prometna mreža prolazi po rubovima gotovo svih navedenih katastarskih čestica, pa ne postoji nikakvo opravdanje za traženi postupak. Naposljetku, planirane katastarske čestice moraju se prilagoditi planiranoj prometnoj mreži koja sagledava potrebe šireg dijela naselja, i ne može se pristupiti planiranju prometne mreže prema pojedinačnom zahtjevu na štetu šire zajednice, pa u konačnici i samih vlasnika u pitanju.

**Predstavke zaprimljene od tijela i pravnih osoba kojima je upućena posebna obavijest**

**PO 1. HAKOM, Zagreb**

Pozitivno mišljenje da na Prijedlog nemaju primjedbe.

**PO 2. REPUBLIKA HRVATSKA, MINISTARSTVO POLJOPRIVREDE, Zagreb**

**Bez mišljenja:** upućuje zahtjev na Hrvatske šume, *Direkcija*, Zagreb. Mišljenje od Hrvatskih šuma nije zaprimljeno.

**PO 3. ŽUPANIJSKA UPRAVA ZA CESTE ZADARSKE ŽUPANIJE, Zadar**

Pozitivno mišljenje.

**PO 4. REPUBLIKA HRVATSKA, MINISTARSTVO UNUTARNJIH POSLOVA, Ravnateljstvo civilne zaštite, Područni ured civilne zaštite Split, Služba civilne zaštite Zadar, Odjel inspekcije.**

**Pozitivno mišljenje** da je Prijedlog izmjene i dopune PPUO Starigrad izrađen sukladno pozitivnim hrvatskim propisima, normama i pravilima tehničke prakse iz područja zaštite od požara, odnosno da je u tekstualnom dijelu plana prihvaćeno očitovanje na prijedlog Plana.

**PO 5. JAVNA USTANOVA "NACIONALNI PARK PAKLENICA", Starigrad**

Očitovanje na prijedlog izmjene i dopune prostornog plana uređenja Općine Starigrad sastoji se od više primjedbi, i to kako slijedi:

- (a) *Lokacija helidroma na području nacionalnog parka:* lokacija helidroma nalazi se u zoni stroge zaštite što je protivno Hrvatskim propisima i planovima Nacionalnog parka.
- (b) *Ceste planirane unutar granica nacionalnog parka:* planirane ceste čije trase prolaze prema Njivicama i Velikom Rujnu nalaze se na području stroge zaštite pa iste treba izmjestiti izvan granica Nacionalnog parka.
- (c) *Lokacija uređaja za pročišćavanje:* planirani uređaj za pročišćavanje otpadnih voda nalazi se u neposrednoj blizini ulaza u Nacionalni park. Uređaj treba premjestiti na prikladniju lokaciju.

**Odgovor: očitovanje se djelomično prihvaća**

Očitovanje se djelomično prihvaća uz slijedeće obrazloženje:

- (a) Iako je lokacija spornog helidroma usklađena s Prostornim planom Zadarske županije, smatramo da se ista može izostaviti iz Prostornog plana uređenja Općine Starigrad iz razloga što lokacija helidroma nije u skladu s **Prostornim planom Nacionalnog parka Paklenica**, a koji je plan višeg reda u odnosu na PP Zadarske županije pa tako i PPUO Starigrad.

Primjedba o cestama prihvaćena

- (b) Primjedba se ne prihvaća. Smatra se da lokacija planiranog uređaja za pročišćavanje neće negativno utjecati na funkcioniranje Nacionalnog parka. Ukoliko projektno rješenje za sustav gospodarenje otpadnim vodama predloži povoljnije alternativno rješenje lokacije uređaja za pročišćavanje, isto će se prihvatiti i primijeniti na Prostorni plan uređenja Općine Starigrad.

**PO 6. HRVATSKE VODE, Vodnogospodarski odjel za slivove Južnog Jadrana, Split.**

**Zaprimljeno van roka. Pozitivno mišljenje** da je Prijedlog izmjene i dopune PPUO Starigrad za javnu raspravu sukladan s planskim dokumentima upravljanja vodama, prema članku 39. Zakona o vodama (NN 66/19).



Željko Predovan dipl.ing.arh.

BLOCK-PROJEKT d.o.o.

Odgovorni voditelj



**Stipe Brcic**

---

**From:** Krešimir Laštro <kresimir.lastro@zadarska-zupanija.hr>  
**Sent:** 14. listopada 2020. 15:53  
**To:** stipe.brcic@block-projekt.hr  
**Subject:** PPUO Starigrad-Izmjene i dopune

Poštovani,

Vezano uz izmjene i dopune PPU Općina Starigrad, također napominjem kako na predmetnom području postoji važeća koncesija na pomorskom dobru za uzgoj školjaka izdana na temelju Lokacijske dozvole KLASA: UP/I-350-05/09-01/112, URBROJ: 2198/1-11/11-10-4 od 01. veljače 2010. godine, te Izmjena i dopuna Lokacijske dozvole KLASA: UP/I-350-05/11-01/69, URBROJ: 2198/1-11-74-11-6, od 29. lipnja 2011. godine, sa sljedećim koordinatama:

1	421180.87	4903970.08
2	421398.12	4903865.06
3	421638.71	4903846.57
4	421633.15	4903774.24
5	421378.90	4903793.80
6	421149.30	4903904.76

Pa molim da i to uzmete u obzir prilikom izrade izmjena i dopuna Plana.

S poštovanjem,

**Krešimir Laštro, dipl.iur.**  
Pročelnik

ZADARSKA ŽUPANIJA  
Upravni odjel za pomorsko dobro, more i promet  
Božidara Petranovića 8  
23000 Zadar

tel: +385 23 350 353  
fax: +385 23 350 333  
e-mail: [kresimir.lastro@zadarska-zupanija.hr](mailto:kresimir.lastro@zadarska-zupanija.hr)  
[www.zadarska-zupanija.hr](http://www.zadarska-zupanija.hr)





## **ZAKLJUČAK O UTVRĐIVANJU KONAČNOG PRIJEDLOGA PLANA**







REPUBLIKA HRVATSKA  
ZADARSKA ŽUPANIJA  
OPĆINA STARIGRAD  
**Općinski načelnik**

KLASA: 350-02/19-01/04  
URBROJ: 2198/09-2-20-54

Starigrad Paklenica, 24. srpnja 2020. godine

Na temelju članka 105. stavka 3. Zakona o prostornom uređenju („Narodne novine“ broj 153/13, 65/17, 114/18, 39/19 i 98/19) i članka 46. Statuta Općine Starigrad ("Službeni glasnik Zadarske županije" broj 3/18, 8/18 i 3/20), Općinski načelnik Općine Starigrad, 24. srpnja 2020. godine donosi

**ZAKLJUČAK**  
**o utvrđivanju konačnog Prijedloga izmjena i dopuna**  
**prostornog plana uređenja Općine Starigrad**

**I.**

Na temelju Izvješća o javnoj raspravi o prijedlogu izmjena i dopuna prostornog plana uređenja Općine Starigrad (KLASA: 350-02/19-01/04, URBROJ: 2198/09-3-20-52 od 22.07.2020. godine i nacрта konačnog prijedloga, utvrđuje se konačni prijedlog izmjena i dopuna prostornog plana uređenja Općine Starigrad.

**II.**

Konačni prijedlog izmjena i dopuna prostornog plana uređenja Općine Starigrad nalazi se u prilogu i čini sastavni dio ovog Zaključka.



Općinski načelnik

Krste Ramić, dipl. oec.

