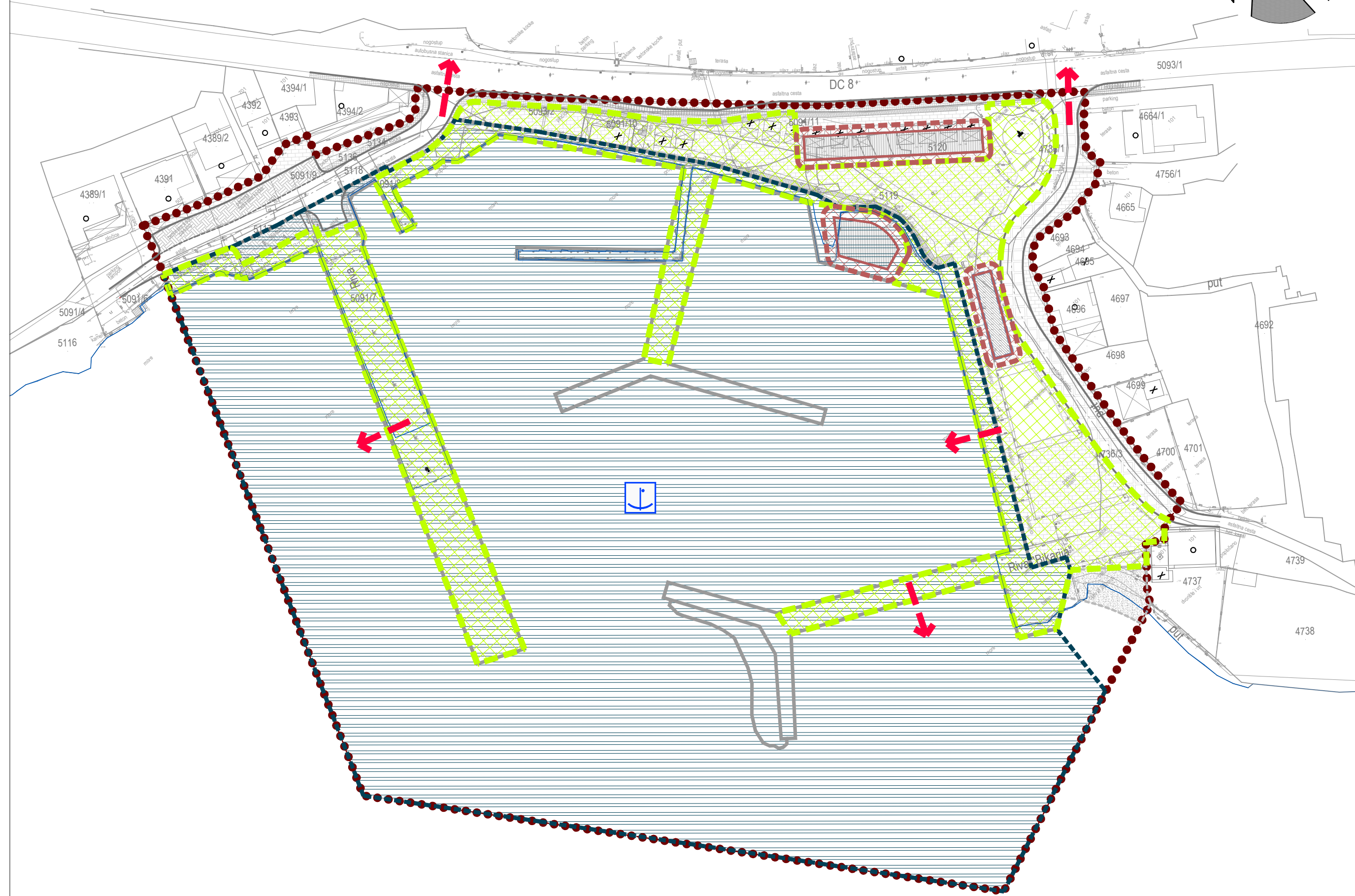





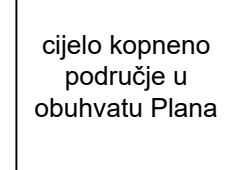
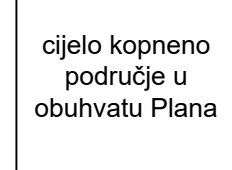
# URBANISTIČKI PLAN UREĐENJA LUKE STARIGRAD

MJ. 1:1000



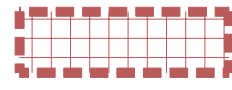




-  Granica obuhvata UPU-a
-  Obalna linija
-  Prostor ograničenja - ZOP 300 m (izvan obuhvata)



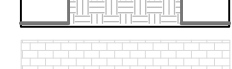
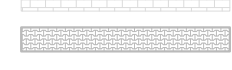




## MJERE ZAŠTITE PRIRODE

-  područje ekološke mreže značajno za ptice - "HR1000022" Velebit
-  područje ekološke mreže značajno za vrste i stanišne tipove - "HR5000022" Park prirode Velebit


## MJERE ZAŠTITE I SPAŠAVANJA

-  Glavni pravci evakuacije u izvanrednim uvjetima
-  Površine na kojima je moguće izmještanje ljudi van zona ugroza kao mjesta okupljanja osoba za privremeni smještaj i evakuaciju
-  Područje zarušavanja uslijed potresa
-  Trafostanica - zona ugroze
-  Lučko područje

## OSTALE POVRŠINE

-  Površina u kojoj se može planirati građenje građevina
-  Pješačko-kolna površina
-  Parkirališna površina
-  Pješačka površina
-  Pješačka staza ili nogostup
-  Biciklistička staza
-  Uređena morska plaža (kopneni dio)
-  Luka otvorena za javni promet lokalnog značaja

## PRIJEDLOG

Županija:	ZADARSKA
Općina:	STARIGRAD
Naziv prostornog plana:	URBANISTIČKI PLAN UREĐENJA LUKE STARIGRAD
Naziv kartografskog prikaza:	UVJETI KORIŠTENJA, UREĐENJA I ZAŠTITE POVRŠINA: ZAŠTITA KULTURNE I PRIRODNE BAŠTINE I POSEBNE MJERE ZAŠTITE
Broj kartografskog prikaza:	3.B.
Mjerilo kartografskog prikaza:	1:1000
Odluka o izradi Plana: (službeno glasilo):	Odluka predstavničkog tijela o donošenju plana (službeno glasilo):
"Službeni glasnik Zadarske županije" br. 13/19	"Službeni glasnik Zadarske županije" br.
Javna rasprava (datum objave):	Javni uvid održan:
"Zadarski list" od . . . . . 2020. godine	od: . . . . . 2020. godine
Pečat tijela odgovornog za provođenje javne rasprave:	Odgovorna osoba za provedbu javne rasprave:
	Marin Čavić, dipl. oec.
Suglasnost za Plan prema Članku 108. Zakona o prostornom uređenju ("Narodne Novine" br.153/13, 65/17, 114/18, 39/19, 98/19)	
Broj suglasnosti: KLASA: . . . . ., URBROJ: . . . . . od . . . . . 2020. godine	
Pravna osoba/tijelo koje je izradio plan:	
Pečat pravne osobe/tijela koje je izradio plan:	Odgovorna osoba:
	Željko Predovan, dipl. ing. arh.
Odgovorni voditelj:	Željko Predovan, dipl. ing. arh.
Stručni tim u izradi plana:	1. Željko Predovan, dipl. ing. arh. 2. Stephen Tony Brčić, dipl. ing. upp. 3. Ivan Sutlović, dipl. ing. el. 4. Jure Grbić, dipl. ing. građ.
Pečat predstavničkog tijela:	Predsjednik predstavničkog tijela:
	Marko Marasović, dipl. ing. građ.
Istovjetnost ovog prostornog plana s izvornikom ovjerava:	Pečat nadležnog tijela:
(ime, prezime i potpis)	

**BLOCK-PROJEKT d.o.o.**  
za arhitekturu i prostorno planiranje  
KRALJA TVRTKA 3, 23000 ZADAR  
tel: 023/492-080, fax: 023/492-088, e-mail: info@block-projekt.hr