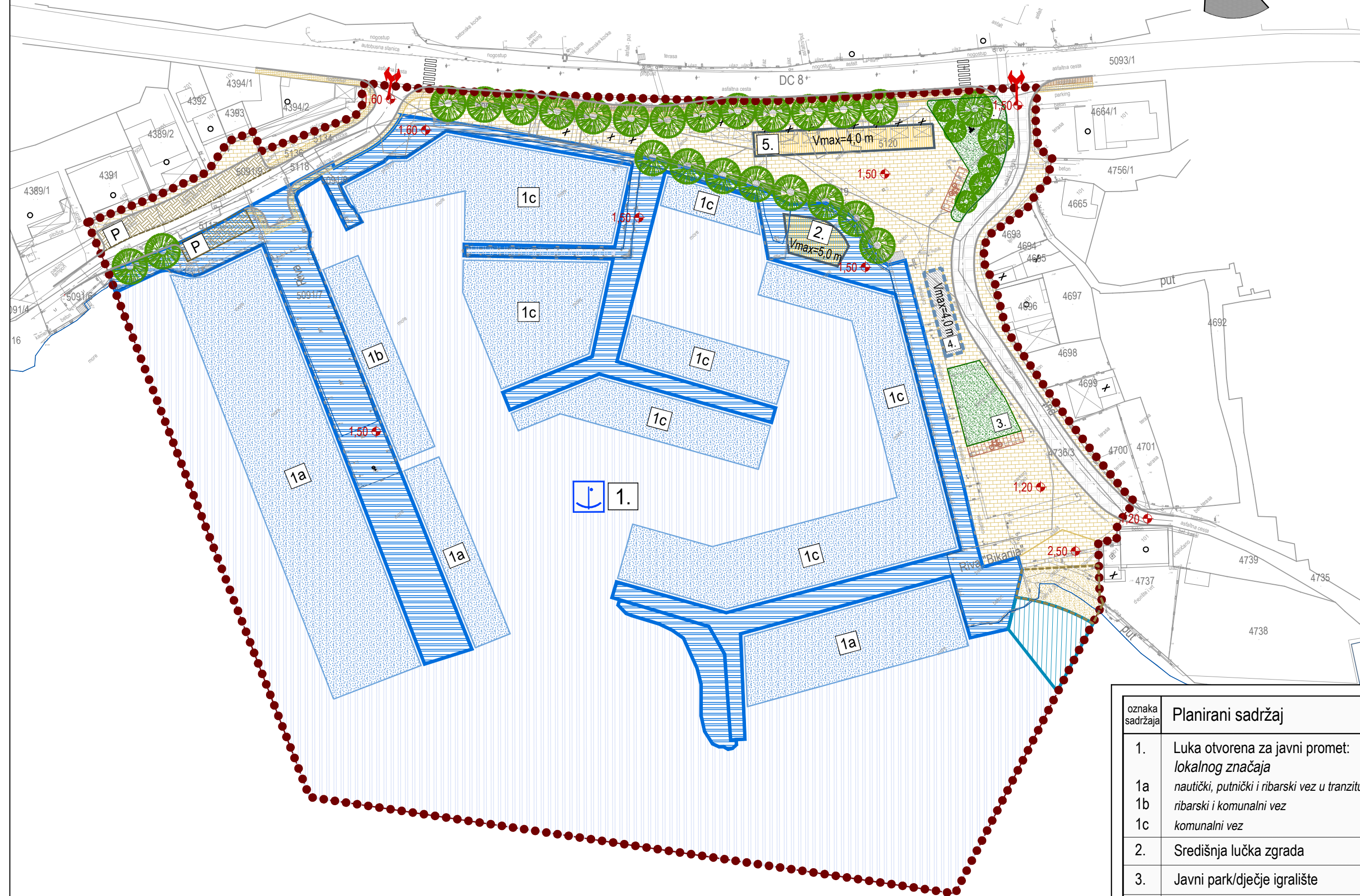




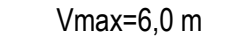


















URBANISTIČKI PLAN UREĐENJA LUKE STARIGRAD


MJ. 1:1000



oznaka sadržaja	Planirani sadržaj
1.	Luka otvorena za javni promet: <i>lokalnog značaja</i>
1a	<i>nautički, putnički i ribarski vez u tranzitu</i>
1b	<i>ribarski i komunalni vez</i>
1c	<i>komunalni vez</i>
2.	Središnja lučka zgrada
3.	Javni park/dječje igralište
4.	Ugostiteljska terasa
5.	Poslovne građevine

-  Granica obuhvata UPU-a
-  Obalna linija
-  300 m
Prostor ograničenja - ZOP 300 m (izvan obuhvata)
-  1.
Oznaka planiranog sadržaja
-  Vmax=6,0 m
Najviša visina građevine
-  Površina na kojoj se može planirati građevina
-  Površina na kojoj se može planirati natkrivena ugostiteljska terasa
-  Pješačko-kolna površina
-  Parkirališna površina
-  Pješačka površina
-  Biciklističko odmorilište
-  Pješačka staza
-  Biciklistička staza
-  2,50
Završna nadmorska visina
-  Smjer dozvoljenog kretanja automobila
-  Parkovni nasadi (krajobrazno uređenje)
-  Uređenje površina s niskim i visokim zelenilom
-  Drvored
-  Uređena morska plaža (kopneni dio)
-  Uređena morska plaža (morski dio)
-  Luka otvorena za javni promet lokalnog značaja
 - *kopneni dio*
 - *morska površina*
 - *polja za privez plovila*

PRIJEDLOG

Županija:	ZADARSKA
Općina:	STARIGRAD
Naziv prostornog plana:	URBANISTIČKI PLAN UREĐENJA LUKE STARIGRAD
Naziv kartografskog prikaza:	UVJETI KORIŠTENJA, UREĐENJA I ZAŠTITE POVRŠINA
Broj kartografskog prikaza:	3.A.
Mjerilo kartografskog prikaza:	1:1000
Odluka o izradi Plana: (službeno glasilo):	Odluka predstavničkog tijela o donošenju plana (službeno glasilo):
"Službeni glasnik Zadarske županije" br. 13/19	"Službeni glasnik Zadarske županije" br.
Javna rasprava (datum objave):	Javni uvid održan:
"Zadarski list" od 2020. godine	od: 2020. godine
Pečat tijela odgovornog za provođenje javne rasprave:	Odgovorna osoba za provedbu javne rasprave:
	Marin Čavić, dipl. oec.
Suglasnost za Plan prema Članku 108. Zakona o prostornom uređenju ("Narodne Novine" br.153/13, 65/17, 114/18, 39/19, 98/19)	
Broj suglasnosti: KLASA:, URBROJ: od 2020. godine	
Pravna osoba/tijelo koje je izradio plan:	
	
Pečat pravne osobe/tijela koje je izradio plan:	Odgovorna osoba:
	Željko Predovan, dipl. ing. arh.
Odgovorni voditelj: Željko Predovan, dipl. ing. arh.	
Stručni tim u izradi plana:	
1. Željko Predovan, dipl. ing. arh.	
2. Stephen Tony Brčić, dipl. ing. upp.	
3. Ivan Sutlović, dipl. ing. el.	
4. Jure Grbić, dipl. ing. građ.	
Pečat predstavničkog tijela:	Predsjednik predstavničkog tijela:
	Marko Marasović, dipl. ing. građ.
Istovjetnost ovog prostornog plana s izvornikom ovjerava:	Pečat nadležnog tijela:
(ime, prezime i potpis)	

BLOCK-PROJEKT d.o.o.
za arhitekturu i prostorno planiranje
KRALJA TVRTKA 3, 23000 ZADAR
tel: 023/492-080, fax: 023/492-088, e-mail: info@block-projekt.hr