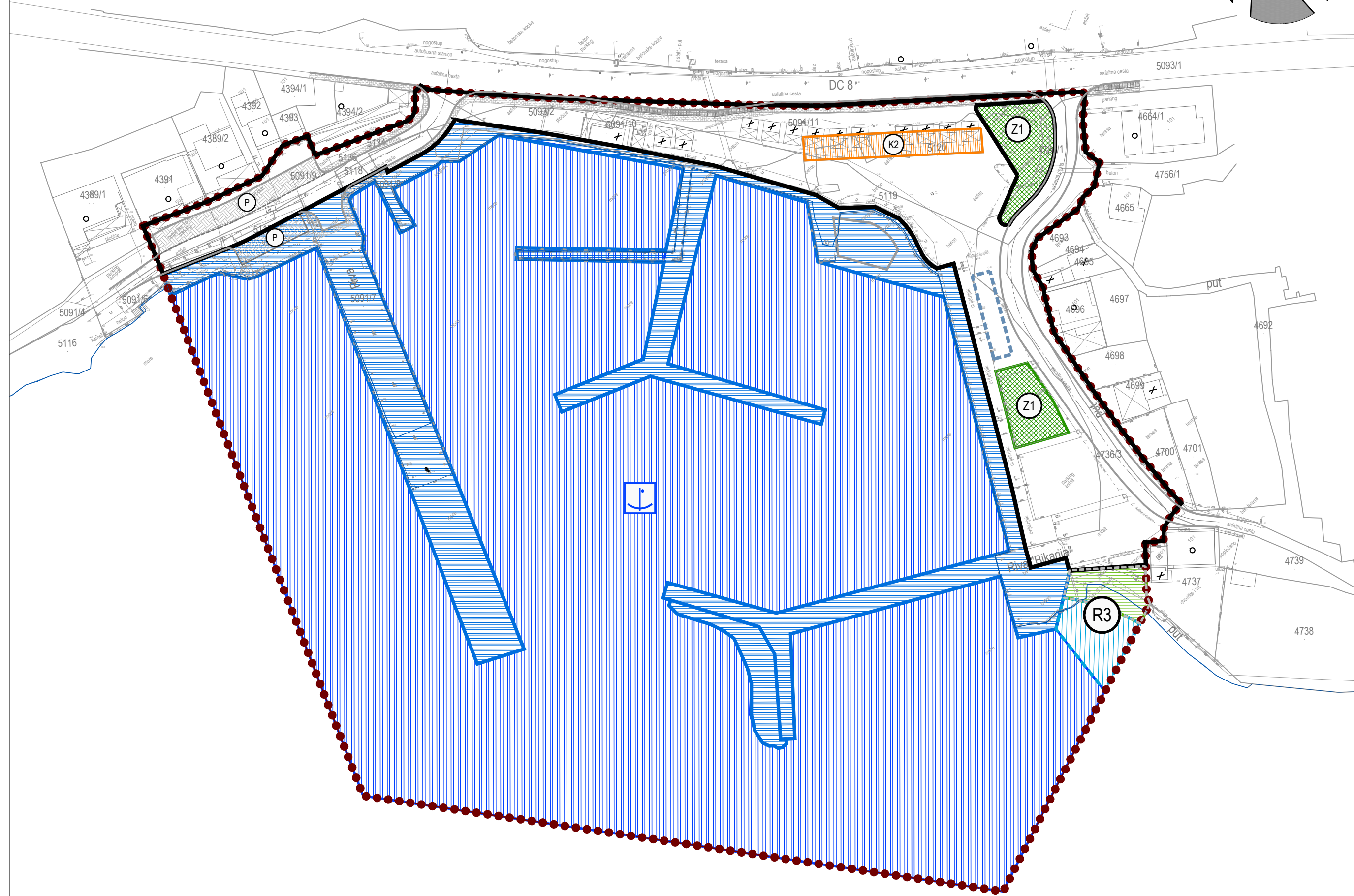

















URBANISTIČKI PLAN UREĐENJA LUKE STARIGRAD

MJ. 1:1000




-  Granica obuhvata UPU-a
-  Obalna linija
-  Prostor ograničenja - ZOP 300 m (izvan obuhvata)
-  ZONA POMORSKOG PROMETA:
luka otvorena za javni promet lokalnog značaja (kopnena površina)
-  ZONA POMORSKOG PROMETA:
luka otvorena za javni promet lokalnog značaja (morska površina)
-  POSLOVNA NAMJENA:
K2 - pretežito trgovačka
-  SPORTSKO-REKREACIJSKA NAMJENA:
R3 - uređena morska plaža
-  SPORTSKO-REKREACIJSKA NAMJENA:
R3 - uređena morska plaža (morska površina)
-  JAVNA ZELENA POVRŠINA:
Z1 - javni park
-  INFRASTRUKTURNE POVRŠINE:
() - prometna površina, () - pješačka površina, **P** - parkirališna površina, **TS** - trafo stanica

OSTALE POVRŠINE

-  Gradivi dio
-  Površina na kojoj se može planirati natkrivena ugostiteljska terasa
-  Parkirališna površina
-  Pješačka staza ili nogostup
-  Biciklistička staza

PRIJEDLOG

| | |
|--|--|
| Županija: | ZADARSKA |
| Općina: | STARIGRAD |
| Naziv prostornog plana: | URBANISTIČKI PLAN UREĐENJA LUKE STARIGRAD |
| Naziv kartografskog prikaza: | KORIŠTENJE I NAMJENA POVRŠINA |
| Broj kartografskog prikaza: | 1. |
| Mjerilo kartografskog prikaza: | 1:1000 |
| Odluka o izradi Plana: (službeno glasilo): | Odluka predstavničkog tijela o donošenju plana (službeno glasilo): |
| "Službeni glasnik Zadarske županije" br. 13/19 | "Službeni glasnik Zadarske županije" br. |
| Javna rasprava (datum objave): | Javni uvid održan: |
| "Zadarski list" od 2020. godine | od: 2020. godine |
| Pečat tijela odgovornog za provođenje javne rasprave: | Odgovorna osoba za provedbu javne rasprave: |
| | Marin Čavić, dipl. oec. |
| Suglasnost za Plan prema Članku 108. Zakona o prostornom uređenju ("Narodne Novine" br.153/13, 65/17, 114/18, 39/19, 98/19) | |
| Broj suglasnosti: KLASA:, URBROJ: od 2020. godine | |
| Pravna osoba/tijelo koje je izradio plan: | |
|  BLOCK-PROJEKT d.o.o. za arhitekturu i prostorno planiranje KRALJA TVRTKA 3, 23000 ZADAR tel: 023/492-080, fax: 023/492-088, e-mail: info@block-projekt.hr | |
| Pečat pravne osobe/tijela koje je izradio plan: | Odgovorna osoba: |
| | Željko Predovan, dipl. ing. arh. |
| Odgovorni voditelj: | Željko Predovan, dipl. ing. arh. |
| Stručni tim u izradi plana: | 1. Željko Predovan, dipl. ing. arh. 2. Stephen Tony Brčić, dipl. ing. upp. 3. Ivan Sutlović, dipl. ing. el. 4. Jure Grbić, dipl. ing. građ. |
| Pečat predstavničkog tijela: | Predsjednik predstavničkog tijela: |
| | Marko Marasović, dipl. ing. građ. |
| Istovjetnost ovog prostornog plana s izvornikom ovjerava: | Pečat nadležnog tijela: |
| | (ime, prezime i potpis) |



BLOCK-PROJEKT d.o.o.
 za arhitekturu i prostorno planiranje
 KRALJA TVRTKA 3, 23000 ZADAR
 tel: 023/492-080, fax: 023/492-088, e-mail: info@block-projekt.hr