

Geoing Zadar d.o.o. Zadar
 Poduzeće za geodeziju i graditeljstvo tel/fax 023/314-234, 023/314-222

Izradio: Mario Ercegović, I.geod.	Objekat: Starigrad-Kruskovac
Pregledao: Mario Ercegović, I.geod.	Sadržaj: geodetska podloga
Zadar, svibanj 2009.g.	Investitor: Općina Starigrad
	Mjerilo: 1:1000

IZMJENE I DOPUNE URBANISTIČKOG PLANA UREĐENJA


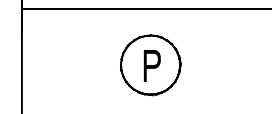


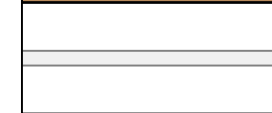
zona športsko-rekreacijske namjene "KRUŠKOVAC"

PRIJEDLOG PLANA
mj. 1: 1000



 **granica obuhvata**

2. A PROMETNA, TELEKOMUNIKACIJSKA I KOMUNALNA INFRASTRUKTURNA MREŽA

Promet / Elementi konstrukcije ceste

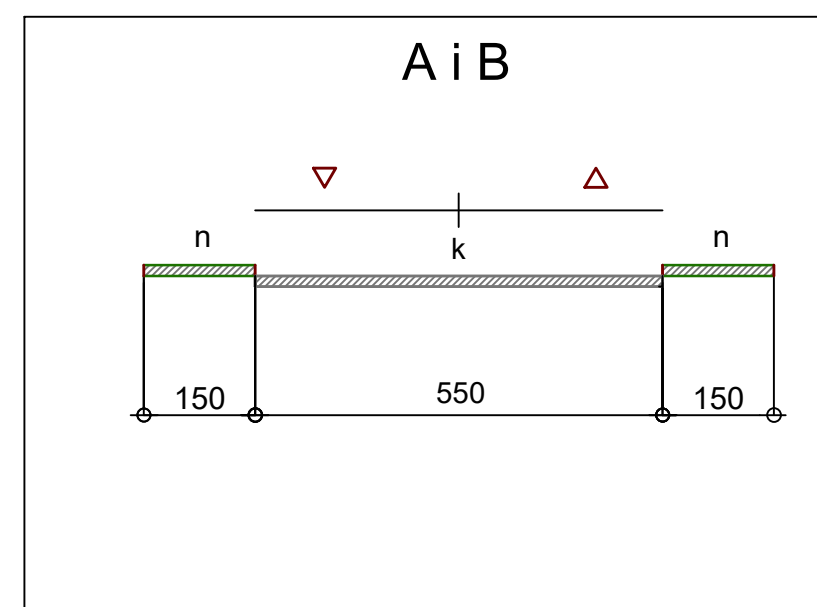
-  os ceste
-  parkirališne površine
-  nasip
-  usjek
-  pješačke staze, putevi, prolazi

Ostali elementi ceste

-  rub kolnika
- A** OZNAKA CESTE
- A11** OZNAKA SJECIŠTA TANGENTI
- A** OZNAKA PRESJEKA CESTE
-  KOTA NIVELETE PROMETNICE



POPREČNI PRESJEK PROMETNICA



ZADARSKA ŽUPANIJA OPĆINA STARIGRAD	
Naziv prostornog plana: Izmjene i dopune urbanističkog plana uređenja zone športsko-rekreacijske namjene "Kruškovac"	
Naziv kartografskog prikaza: Prometna mreža	
Broj kartografskog prikaza: 2.A.	Mjerilo kartografskog prikaza: 1:1000
Odluka o izradi plana: Odluka o donošenju plana.	
Službeni glasnik Zadarske Županije br. 06/2017	
Javna rasprava (datum objave): Javni uvid odtan od:	
Pečat tijela odgovornog za provođenje javne rasprave: Odbornica osoba za provođenje javne rasprave: MARIN ČAVIĆ, dipl.oec. (ime, prezime i potpis)	
Pravna osoba/tijelo koje je izradilo plan: URED OVLAŠTENOG ARHITEKTA NEBOJŠA VEJNELKA, dipl. ing. arh.	
Pečat pravne osobe / tijela koje je izradilo plan: Odbornica osoba: NEBOJŠA VEJNELKA, dipl. ing. arh. (ime, prezime i potpis)	
Pečat odgovornog voditelja: Odbornica osoba: NEBOJŠA VEJNELKA, dipl. ing. arh. (ime, prezime i potpis)	
Sudjelnici u izradi plana: Martina Jurin, mag.ing.arh. Hrvoje Sorić, dipl.ing.grad.	
Pečat predstavničkog tijela:	Predsjednik predstavničkog tijela: JURE TOMIĆ, dipl.oec. (ime, prezime i potpis)
Istovjetnost ovog prostornog plana sa izvornikom: Pečat nadležnog tijela: (ime, prezime i potpis)	