



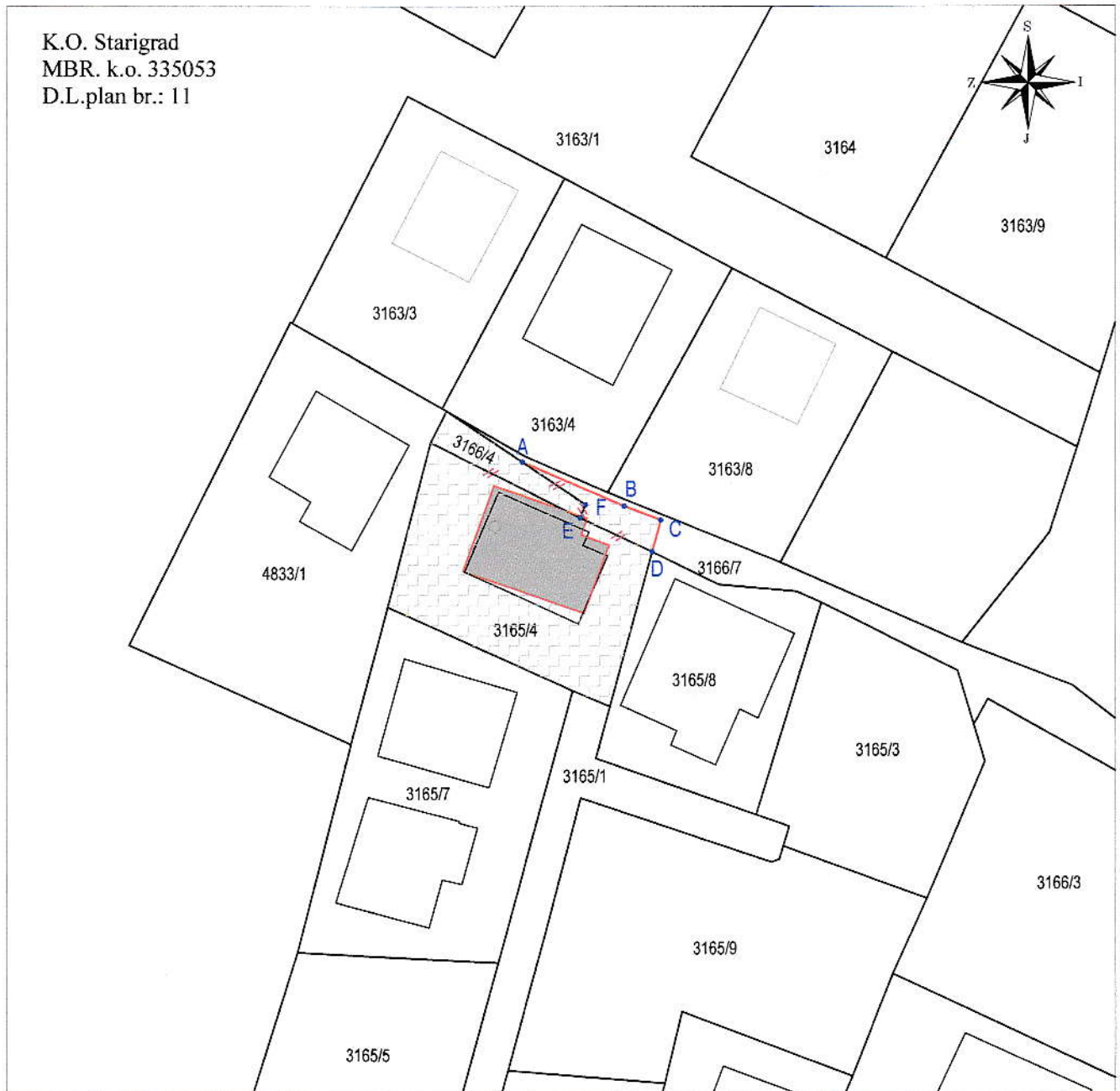
INŽENJERSKA GEODEZIJA - KATASTAR - FOTOGRAMetriJA - GPS

meixner




Hermanova 16g; 10 020 Zagreb; HRVATSKA
OIB 42661299818

**PRIJEDLOG oblika i veličine
novoblikovane građevne čestice
na kopiji katastarskog plana
M = 1: 500**

K.O. Starigrad
MBR. k.o. 335053
D.L.plan br.: 11



LEGENDA:

-  -prijedlog parcelacije
-  -katastarsko stanje
-  -novoblikovana građevna čestica
i ma pov. 289 m², a nastaje spajanjem :
- kč.br.3165/4 u površini od 245 m²
- kč.br.3166/4 u površini od 26 m² i
- predmetnog dijela kč.br.3166/7 u površini od 18 m²
u prijedlogu obilježenog točkama A, B, C, D, E, F

sastavio, svibanj 2016.god.
Ivica Brozović geod.

za MEIXNER d.o.o.:

Nataša Šabić Grgić
dipi. ing. geod.

Ovlašten/ inženjer geodezije

MEIXNER d.o.o.
Zagreb



Geo 664

MEIXNER

d.o.o. za usl.
ZAGREB Hermanova