





K.O. SELINE
br. kat. plana:

URED OVLAŠTENOG INŽENJERA GEODEZIJE
IVAN BILIĆ dipl. ing. geod.
Trg kneza Višeslava 6G, Zadar

GEODETSKI SITUACIJSKI NACRT STVARNOG STANJA
sa prijedlogom parcelacije
Mjerilo 1: 500



LEGENDA:

-  međe
-  postojeće stanje
-  prijedlog parcelacije
-  dio k.č. 2379/1 površina P=23 m2

Popis koordinata:

	y	x
A	418294.56	4904905.28
B	418291.33	4904909.26
C	418294.08	4904912.67
D	418297.51	4904910.33

Izradio: Ivan Bilić, dipl.ing.geod.

U Zadru, svibanj 2016.god.

Ivan Bilić
dipl. ing. geod.
Ovlašteni inženjer geodezije
URED OVLAŠTENOG INŽENJERA
GEODEZIJE IVAN BILIĆ
Zadar



Geo 347